

Viešoji įstaiga
**KULTŪROS PAVELDO
IŠSAUGOJIMO PAJĖGOS**

Dalia Vaičiūnienė

**VILNIAUS SENAMIESČIO (U. K. 16073) TERITORIJOS,
ŽIUPRONIŲ G. 7 IR 9
(VILNIUS, VILNIAUS MIESTO SAV.)
2022 M. DETALIŲJŲ ARCHEOLOGINIŲ TYRIMŲ IR ŽVALGYMŲ ATASKAITA**

VIII tomas

Priedų sąrašas ir priedai (archeologinių tyrimų projektas, archeologinių tyrimų projekto papildymai, leidimas atlikti archeologinius tyrimus, archeologinių tyrimų pažyma, archeologinių radinių perdavimo-priėmimo aktai, antropologinė ataskaita, bioarcheologinės (archeobotaninės) medžiagos perdavimo–priėmimo aktas, patvirtinimas apie atliekamus archeobotaninės medžiagos laboratorinius tyrimus, radioaktyviosios anglies tyrimų protokolas)

Vilnius, 2023 m.

TURINYS

ĮVADAS	2
PRIEDŲ SĄRAŠAS	5
1 priedas – archeologinių tyrimų projektas	6
2 priedas – archeologinių tyrimų projekto papildymas	14
3 priedas – archeologinių tyrimų projekto papildymas Nr. 2	46
4 priedas – leidimas atlikti archeologinius tyrimus	83
5 priedas – archeologinių tyrimų pažyma	84
6 priedas – archeologinių radinių perdavimo-priėmimo aktai	101
7 priedas – antropologinė ataskaita	154
8 priedas – bioarcheologinės (archeobotaninės) medžiagos perdavimo–priėmimo aktas	158
9 priedas – patvirtinimas apie atliekamus archeobotaninės medžiagos laboratorinius tyrimus	161
10 priedas – radioaktyviosios anglies tyrimų protokolas	162

ĮVADAS

Žiupronių g. 7 ir 9 sklypuose, Vilniuje, projektuojami nauji pastatai. Sklypai patenka į saugomą Vilniaus senamiesčio (u. k. 16073) teritoriją. Abu sklypai užima 5130 m² plotą, užstatymas planuojamas 3870 m² plote. Archeologiniai tyrimai (toliau – tyrimai) užsakyti projekto vystytojo – UAB „Dolversa“.

Tyrimų tikslas – prieš pradėdant statybas pilnai detaliųjų archeologinių tyrimų metodais iširti žemės judinimo vietose esančius kultūrinius sluoksnius, nustatyti jų chronologiją, fiksuoti stratigrafiją, archeologines ir/ar istorines struktūras bei kompleksus, surinkti archeologinius radinius.

Remiantis mokslinės archeologijos komisijos (toliau – MAK) patvirtintu tyrimų projektu (*1 priedas*) archeologei Daliai Vaičiūnienei išduotas leidimas (LA–199) tyrimams atlikti (*4 priedas*). Tyrimai atlikti 2022 m. birželio–lapkričio mėn.

Tyrimų etapai, apimtys, pasirinkto archeologinių tyrimų pobūdžio pagrindimas. Pagal MAK aprobuotą projektą tyrimai buvo vykdomi numatytais etapais:

1. Žvalgymai demontuojant garažus. Sklypai buvo užstatyti mūriniais garažais, kuriuos demontavus mechanizuotai pašalintos požeminės jų dalys – pamatai ir prieduobės (42 vnt.).
2. Žvalgymai mechanizuotai planiruojant sklypus (užstatomą dalį) iki 1–1,3 m gylio nuo esamo žemės paviršiaus. Iš numatyto 3870 m² ploto nuplaniruota 3799,14 m². Likusi užstatymo dalis (bendrai 70,86 m²) neplaniruota – Žiupronių g. 7 ŠV sklypo dalyje įrengta elektros transformatorinė (netirta 32,36 m²), o ties P pakraščiu sklypas ribojasi su gyvenamuoju namu, ūkiniu pastatu, tvora (*1 brėžinys*). Atsižvelgiant į saugumo reikalavimus nuo sklypo krašto buvo paliktas 3 m pločio laiptas (netirta 38,5 m²).
3. Atlikti sklypų (toliau – sklypo) kultūrinio sluoksnio pjūviai (perkasos Nr. 1–10, iš viso 234 m² plotas) – nustatytas preliminarus vertingų kultūrinių sluoksnių paplitimas.
4. Parengta tarpinė tyrimų pažyma. Ją aprobavus papildytas archeologinių tyrimų projektas – papildymas Nr. 1 ir Nr. 2 (*2–3 priedas*). Numatytas detaliųjų tyrimų plotas 2456,75 m². Išaiškėjus, kad bet kurioje tiriamoje perkasoje archeologiškai vertingas kultūrinis sluoksnis pasibaigė, toliau perkasomis nebuvo tiriama – atlikti archeologiniai žvalgymai.

Tyrimų vadovė ir ataskaitos autorė archeologė Dalia Vaičiūnienė. Tyrimų grupė: archeologai Liudvikas Vasiliauskas, Vida Kliaugaitė, Zenonas Baubonis. Tyrimuose dalyvavo ir prie tyrimų ataskaitos parengimo prisidėjo archeologas Vytas Tomašauskas (atlikta tyrimų fotofiksacija, braižyti brėžiniai, inventorinti radiniai), Tomas Lekavičius (braižyti brėžiniai, inventorinti radiniai) ir Rytis Tamulynas (braižyti brėžiniai). T. p. prie archeologinių radinių identifikavimo prisidėjo dr. Eduardas Remecas (numizmatinė medžiaga), dr. Arūnas Puškorius (organiniai radiniai, jų konservavimas) ir dr. Egidijus Štavičius (akmeniniai kirvukai).

Antropologinę medžiagą ištyrė ir ataskaitą parengė dr. Justina Kozakaitė (7 priedas). Archeobotaninė medžiaga (grunto mėginiai, t. p. nuo grunto mėginių flotacijos metodu atskirtos liekanos) perduotos į Gamtos tyrimų centrą tolimesniems laboratoriniams tyrimams atlikti (8 priedas). Tyrimus atlieka dr. Dalia Kisielienė. Pabrėžtina, kad dėl didelio medžiagos kiekio (bendras surinktos, t. p. flotuotos medžiagos tūris 4555,5 litrai) laboratoriniai tyrimai užtruks. Šiuos tyrimus numatoma užbaigti iki 2025 m. birželio mėn. (9 priedas). Zooarcheologinės medžiagos tyrimus atliko ir ataskaitą parengė dr. Giedrė Piličiauskienė (13 priedas). Radioaktyviosios anglies tyrimai atlikti Fizinių ir technologijos mokslų centre „Mass Spectrometry“ laboratorijoje (10 priedas).

Tyrimų metu aptiktų statinių liekanų architektūros tyrimus atliko ir ataskaitą parengė VšĮ Architektūros tyrimų centras, šios įstaigos specialistės, t. y. Vitalija Veževičienė ir kt. (11 priedas). Kultūros paveldo departamento prie Kultūros ministerijos pirmosios nekilnojamojo kultūros paveldo vertinimo tarybos 2022–12–13 posėdyje buvo svarstytas klausimas dėl statinių liekanų, atidengtų vykdytų archeologinių tyrimų metu (12 priedas).

Tyrimų ataskaita suskirstyta į devynis tomus:

I tomas – tekstas;

II tomas – inventorintų archeologinių radinių lentelių sąrašas ir inventorintų archeologinių radinių lentelės (ypatieji radiniai, kokliai, numizmatinė medžiaga, metaliniai dirbiniai, stikliniai dirbiniai, čerpės ir plytos, akmens ir titnago dirbiniai, pypkių vamzdeliai, kauliniai dirbiniai, odiniai ir kt. radiniai);

III tomas – inventorintų archeologinių radinių lentelių sąrašas ir inventorintų archeologinių radinių lentelės (buitinė keramika);

IV tomas – brėžinių sąrašas ir brėžiniai;

V tomas – nuotraukų sąrašas ir nuotraukos (1–20 perkasa, žvalgymai);

VI tomas – nuotraukų sąrašas ir nuotraukos (21–41 perkasa, žvalgymai);

VII tomas – nuotraukų sąrašas ir nuotraukos (archeologiniai radiniai);

VIII tomas – priedų sąrašas ir priedai:

- archeologinių tyrimų projektas (6 p.);
- archeologinių tyrimų projekto papildymas Nr. 1 ir Nr. 2 (14 p. ir 46 p.);
- leidimas atlikti archeologinius tyrimus (83 p.);
- archeologinių tyrimų pažyma (84 p.);
- radinių perdavimo aktai (101 p.);
- antropologinė ataskaita (154 p.);
- bioarcheologinės (archeobotaninės) medžiagos perdavimo–priėmimo aktas (158 p.);

- patvirtinimas apie atliekamus archeobotaninės medžiagos laboratorinius tyrimus (161 p.);
- radioaktyviosios anglies tyrimų protokolas (162 p.).

IX tomas – priedų sąrašas ir priedai:

- statinių liekanų architektūros tyrimų ataskaita (6 p.);
- statinių liekanų, atidengtų archeologinių tyrimų metu Vilniuje, Žiupronių g. 7, 9, vertinimo protokolas (57 p.);
- zooarcheologinės medžiagos tyrimų ataskaita (62 p.).

Santrumpos naudojamos ataskaitoje: gr. – griuvenos; p. ž. – pilka žemė; j. ž. – juoda žemė; t. p. ž. – tamsiai pilka žemė; Kv. – kvadratas; Inv. Nr. – inventorinis numeris; Nuotr. – nuotrauka; P-1 – perkasa ir jos numeris; Obj. Nr. 100/1 – objektas, jo eilės numeris ataskaitoje ir numeris naudotas tyrimų metu (matomas nuotraukoje).

PRIEDŲ SĄRAŠAS

1. Archeologinių tyrimų projektas
2. Archeologinių tyrimų projekto papildymas
3. Archeologinių tyrimų projekto papildymas Nr. 2
4. Leidimas atlikti archeologinius tyrimus
5. Archeologinių tyrimų pažyma
6. Radinių perdavimo aktai
7. Antropologinė ataskaita
8. Bioarcheologinės (archeobotaninės) medžiagos perdavimo–priėmimo aktas
9. Patvirtinimas apie atliekamus archeobotaninės medžiagos laboratorinius tyrimus
10. Radioaktyviosios anglies tyrimų protokolas

Užsakovas:

UAB „Dolversa“

Jogailos g. 4, Vilnius, 01116

Tel.: 370 61544015

Patvirtinta:



ys

Vilniaus senamiesčio (u.k. 16073) teritorijos,

Žiupronių g. 7 ir 9

(Vilnius, Vilniaus m. sav.)

2022 m. detaliųjų archeologinių tyrimų

PROJEKTAS

Tyrėjas:

Dalia Vaičiūnienė

Atestato Nr. 1067

Vilnius, 2022-06-02

AIŠKINAMASIS RAŠTAS

Bendrieji duomenys

Žiupronių g. 7 ir 9 sklypuose, Vilniuje, projektuojami nauji pastatai. Sklypai patenka į saugomą Vilniaus senamiesčio (u.k. 16073) teritoriją. Abu sklypai užima 5130 m² plotą, užstatymas planuojamas 3870 m² plote. Archeologinius tyrimus sklypuose užsakė projekto vystytojas – UAB „Dolversa“.

Anksčiau vykdyti archeologiniai tyrimai objekte ir gretimuose sklypuose

Žiupronių g. 7 ir 9 sklypuose vykdyti šie tyrimai (žr. priedus Nr.1-2):

2011 m. Linas Girlevičius žvalgė šiaurinėje Žiupronių g. 9 sklypo dalyje ryšių kanalo įvado į Subačiaus g. 21/1 pastatą įrengimo metu. Žvalgytos 6 technologinės duobės (~8 m²), dviejose, iškastose palei Žiupronių g., 0,4-0,5 m gylyje pasiektas molio įžemis, likusiose duobėse fiksuotas įrengiant komunikacijas perkastas gruntas¹.

2012 m. Tauras Poška žvalgė keičiamo elektros kabelio tranšėją, kuri buvo iškasta šiaurinėje abiejų sklypų dalyje, taip pat tęsėsi palei rytinį Žiupronių g. 9 sklypo kraštą, jau už jo ribų. Tranšėja kasta iki 0,5 m gylio. Žvalgant fiksuotas XX a. antroje pusėje suformuotas sluoksnis².

2020 m. abiejuose sklypuose žvalgomuosius archeologinius tyrimus atliko Tautvydas Bajarūnas. Iš viso ištirti 8 šurfai ir 2 žvalgomosios perkastos (bendras plotas 52,5 m²). Nesuardytas, archeologiškai vertingas kultūrinis sluoksnis, datuojamas (XV?)XVI-XVIII a., aptiktas šurfluose Nr. 4 ir 8, tirtuose šiaurinėje Žiupronių g. 7 sklypo dalyje ir perkasoje Nr. 2, tirtose Žiupronių g. 7 vakariniame pakraštyje. Pietinėse abiejų sklypų dalyse ištirtuose šurfluose Nr. 1, 5 ir 6 archeologinio sluoksnio neaptikta, o Žiupronių g. 9 sklype tirtuose šurfluose Nr. 2 ir 3 fiksuoti permaišyti sluoksniai su įvairialaike medžiaga arba supiltiniai sluoksniai be radinių. Žvalgomosiomis perkasomis buvo ieškoma Vilniaus gynybinių įtvirtinimų liekanų, tačiau jų neaptikta³.

¹ Girlevičius L., Vilniaus senajo miesto vietos su priemiesčiais (UK25504), Vilniaus senamiesčio (UK16073) apsaugos zonos, Vilniaus miesto istorinių dalies Naujamiesčio (UK33653), Vilniaus miesto senųjų kapinių vadinamų Šv. apaštalo Petro ir Povilo, kitaip Saulės kapinėmis (UK30383) teritorijose Vilniaus mieste 2011 metais atliktų archeologinių žvalgymų ataskaita. Vilnius, 2012. Lietuvos istorijos instituto rankraštynas (toliau – LIIR). F. 1, B. 5718. P. 105–111.

² Archeologiniai tyrinėjimai Lietuvoje 2012 metais. Vilnius, 2013. P. 674.

³ Bajarūnas T., Pažyma apie žvalgomuosius archeologinius tyrimus Vilniaus m. sav., Vilniaus m., Žiupronių g. 7, 8, atliktus 2020 metais. Vilnius, 2020-06-17. *Pažyma gauta iš užsakovo*. Bajarūnas T., Girlevičius L., Žiupronių g. 7, 9 // Archeologiniai tyrinėjimai Lietuvoje 2020 metais. Vilnius, 2021. P. 482-486.

Gretimuose sklypuose vykdyti tyrimai (žr. priedą Nr.1):

1981 m. Kęstutis Katalynas vykdė žvalgomuosius tyrimus rekonstruojamame pastatų komplekse Subačiaus g. 21 ir 23. Ištirti 7 šurfai (bendras plotas ~ 45 m²), aptikta įvairialaikų medinių ir mūrinių statinių, ugniaviečių liekanų, surinktas nemažas kiekis XV–XVII amžių archeologinės medžiagos. Kultūrinis sluoksnis siekė 1,7-3,8 m storio, jo ankstyviausias horizontas datuotas XIV a. pab. – XVI a. pr.⁴

1985 m. ties Daukšos ir Žiupronių gatvių sankryžos šiaurės vakarine dalimi Virginijus Raškauskas ištyrė 10 m² žvalgomąją perkasą. Tyrimai sąlygoti Žiupronių (tuometinės – Rasų) gatvės statybos darbų. Ieškota miesto gynybinių įtvirtinimų pėdsakų, tačiau rastas tik 0,05-1,2 m storio kultūrinis sluoksnis datuojamas XIX a. pab.-XX a. pr.

2002 m. Subačiaus g. 17 vykdyti žvalgomieji archeologiniai tyrimai, kuriems vadovavo archeologai Andrius Vaicekuskas (1 šurfai, 6 m²) ir Antanas Kavaliauskas (6 šurfai, 28,5 m²). Sklype aptiktas 0,9-2,7 m storio intensyvus kultūrinis sluoksnis datuojamas XV a. vid. – XX a.⁵

2003 m. nuo Žiupronių g. 7 sklypo šiaurės vakariniame kampe stovinčios transformatorinės Subačiaus g. 17 ir M. Daukšos g. 8 pastatų link kasamas tranšėjas žvalgė Robertas Žukovskis. Fiksuoti pilkos žemės ir griuvenų sluoksniai su XIX-XX a. datuojamomis buitinėmis šiukšlėmis⁶.

2007 m. M. Daukšos g. 12 sklype L. Girlevičius atliko žvalgomuosius archeologinius tyrimus (4 šurfai ir 1 perkasa, iš viso 36 m² plotas). Tik viename šurfe (Nr. 2), tirtame sklypo šiaurinėje dalyje rastas apardytas XVI-XVII a. datuojamas kultūrinis sluoksnis. Kituose šurfluose fiksuoti vėlyvi, XVIII-XIX a. sluoksniai arba sluoksniai be radinių. Aptikta XIX a. pastato liekanų.

2014 m. detaliuosius archeologinius tyrimus Subačiaus g. 19 sklype atliko R. Žukovskis – ištirtas 1284 m² plotas, aptiktas 1,4-5,6 m storio XVI-XX a. datuojamas kultūrinis sluoksnis. Tyrimų metu rastas auksinių monetų lobis⁷.

⁴ Katalynas K., 1981 m. Vilniuje, Subačiaus g. 21, 23 vykdytų žvalgomųjų archeologinių tyrimų ataskaita. Vilnius, 1982. LIIR, F. 1 B. 838.

⁵ Vaicekuskas A., 2002 m. žvalgomųjų archeologinių tyrimų Vilniuje, Subačiaus g. 17 ataskaita. Vilnius, 2003. LIIR, F.1, B. 3929; Kavaliauskas A., Žvalgomųjų archeologijos tyrimų, atliktų 2002 m., Vilniuje, Subačiaus g. Nr. 17, ataskaita. Vilnius, 2002. LIIR, F. 1, B. 4051.

⁶ Žukovskis R., Archeologinių žvalgymų Vilniaus senosio miesto vietos su priemiesčiais (A1610K) bei urbanistikos paminklo teritorijoje (UV-69) Vilniaus m. 2003 metais ataskaita. Vilnius, 2004. LIIR, F. 1, B.4172, P. 11–20.

⁷ Žukovskis R., Tyrimai Subačiaus gatvėje 19 // Archeologiniai tyrinėjimai Lietuvoje 2014 metais. Vilnius, 2015. P. 480–488.

2016 m. Subačiaus g. 21 sklype ir Subačiaus gatvėje inžinierinių komunikacijų įengimo vietose Agnė Vaitkuvienė atliko žvalgomuosius archeologinius tyrimus (2 šurfai, 5,5 m²) ir archeologinius žvalgymus (167,5 m²). Fiksuotas 0,6-2,2 m storio apardytas kultūrinis sluoksnis, datuojamas XVII-XX a.⁸

2016 m. Mantas Daubaras ištyrė 1 žvalgomąjį šurfą (4 m²) Subačiaus g. 21 sklypo šiaurrytiniame kampe. Šurfe aptiktas XVIII-XIX a. mūro liekanos, XVI-XVII a. kultūrinis sluoksnis bei ne vėlyvesnis kaip XVI-XVII a. palaidojimas⁹.

Tyrimų tikslai, apimtys ir pobūdžio pagrindimas

Tyrimų tikslas – prieš pradėdant statybas pilnai detaliųjų archeologinių tyrimų metodais iširti žemės judinimo vietose esančius kultūrinius sluoksnius, nustatyti jų chronologiją, fiksuoti stratigrafiją, archeologines ir/ar istorines struktūras bei kompleksus, surinkti archeologinius radinius.

Archeologiniai tyrimai bus vykdomi keliais etapais (priedas Nr. 2):

- Pirmajame etape bus atliekami žvalgymai pastatų griovimo metu. Sklypas yra užstatytas mūriniais garažais, juos demontavus mechanizuotai bus šalinamos požeminės garažų dalys (pamatai ir prieduobės (42 vnt.);
- Antruoju etapu bus atliekami žvalgymai planuojant sklypą. Iš 2020 m. tyrimų yra žinoma, kad nevertingi, XIX-XX a. suformuoti sluoksniai siekia iki 1,3 m nuo esamo žemės paviršiaus, todėl iki 1,3 m gylio šie sluoksniai bus šalinami mechanizuotai, žvalgant archeologui;
- Trečiuoju etapu bus atliekami sklypo kultūrinio sluoksnio pjūviai. Šio etapo tikslas – nustatyti vertingo kultūrinio sluoksnio paplitimą sklype. Numatytoje žemės judinimo darbų zonoje vertingas kultūrinis sluoksnis rastas tik 2020 m tirtuose šurfluose Nr. 4 ir 8, todėl rišantis prie šių šurfų bus tiriamos ilgos 2 m pločio perkastos: dvi šiaurės-pietų kryptimi ir viena statmenai joms rytų-vakarų kryptimi. Šiaurėje ir vakaruose perkastos bus tiriamos iki numatytos žemės judinimo darbų zonos ribos, o pietuose ir rytuose – po 20 m nuo šurfų su vertingu kultūriniu sluoksniu. Pietuose numatytos perkastos sieks šurfą Nr. 5, kuriame neaptikta vertingo kultūrinio sluoksnio, o rytuose – iki šurfo Nr. 3 aplinkos, kuriame žvalgomųjų tyrimų metu buvo rasti tik permaišyti sluoksniai su XVII-

⁸ Vaitkuvienė A., Fediajevas O. Subačiaus g. 19, 21 // Archeologiniai tyrinėjimai Lietuvoje 2016 metais. Vilnius, 2017. P. 404–406.

⁹ Daubaras M. Subačiaus g. 21 // Archeologiniai tyrinėjimai Lietuvoje 2016 metais. Vilnius, 2017. P. 349–350.

XX a. radiniais ir maišyto žvyro sluoksnis su neinformatyvia buitine keramika. Jeigu perkasų pietiniame ir rytiniame galuose bus fiksuojamas archeologiškai vertingas kultūrinis sluoksnis, perkamos bus tęsiamos tiek kiek tęsis sluoksnis;

- Ketvirtame etape – po trečio etapo tyrimų rezultatai atskira pažyma bus pateikti Mokslinei archeologijos komisijai. Tolesnių tyrimų apimtys, siekiant iširti visą vertingą kultūrinį sluoksnį, atskiru tyrimų projekto papildymu bus pateiktos aprobuoti Mokslinei archeologijos komisijai.

Tyrimų trukmė:

Archeologinius tyrimus planuojama atlikti 2022 m. liepos – lapkričio mėn.

PRIEDAI:

Priedas Nr. 1. Suvestinis ankstesnių ir 2022 m. planuojamų tyrimų situacijos planas
M 1:800 (1 l.)

Priedas Nr. 2. 2022 m. tyrimų situacijos planas M 1:500 (1 l.)

Priedas Nr. 3. Fotofiksacija prieš tyrimus (1 l.)

Tyrėja:

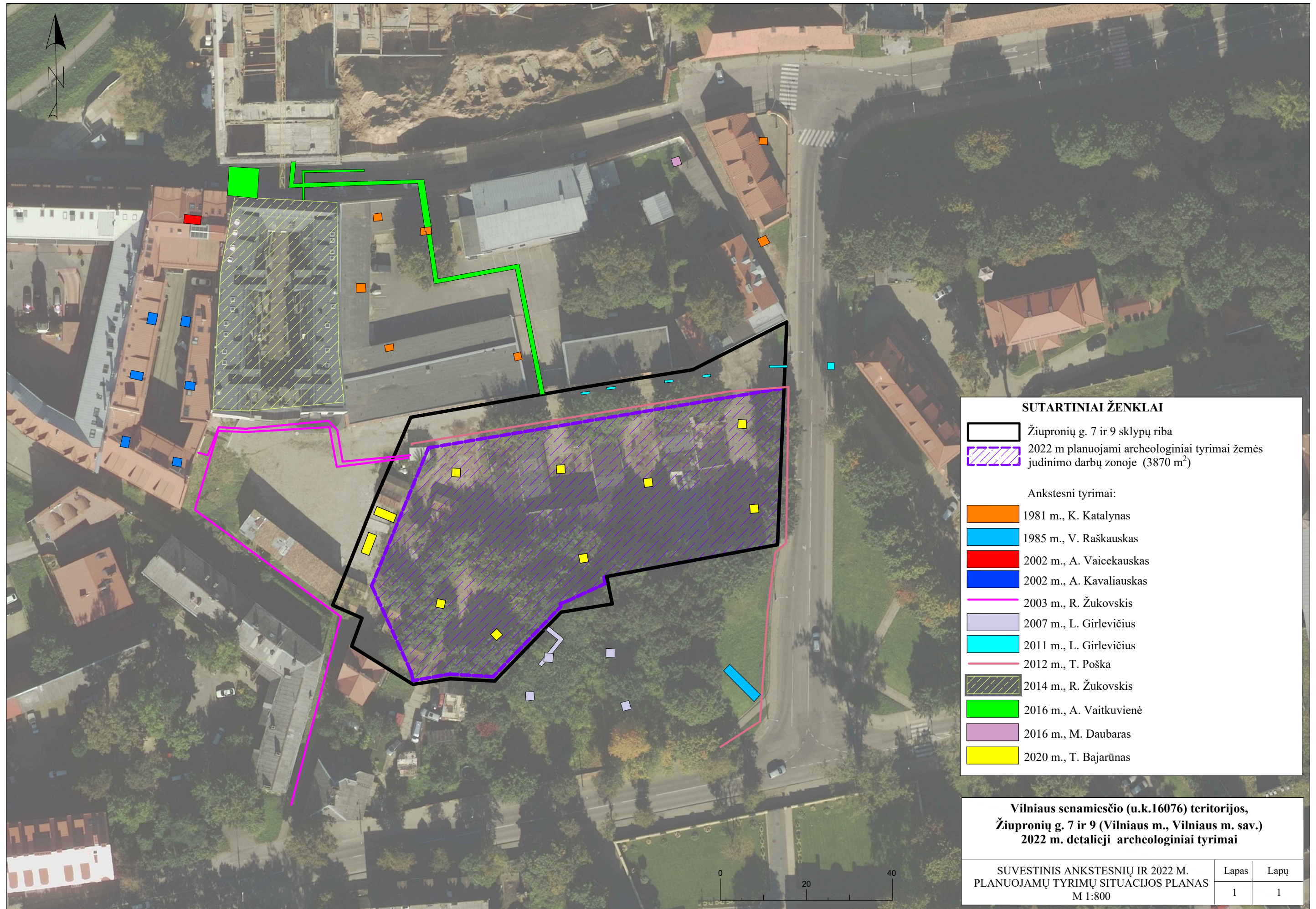
Dalia Vaičiūnienė



Tyrimų grupės nariai:

Liudvikas Vasiliauskas

Vida Kliaugaitė



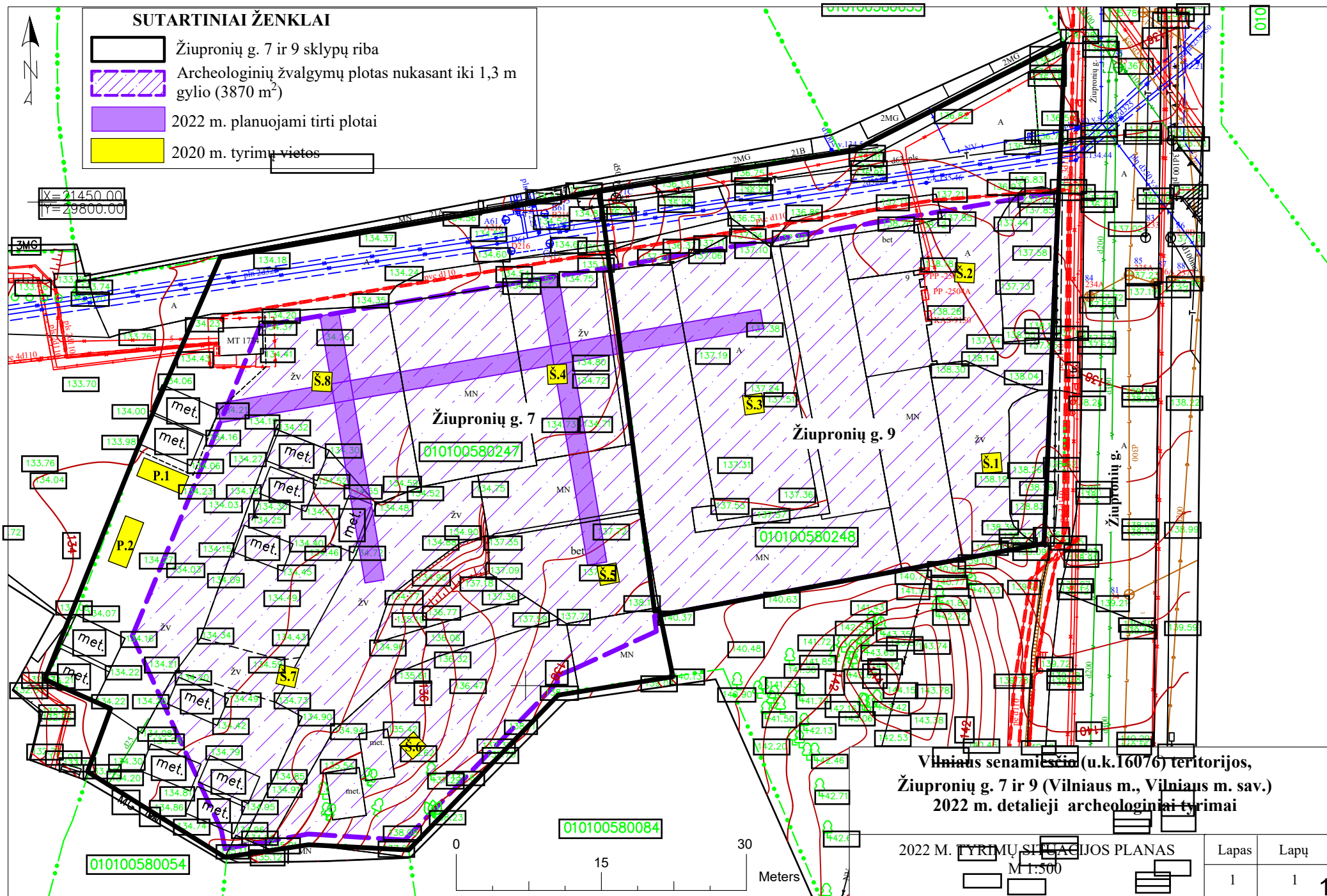
SUTARTINIAI ŽENKLAI

- Žiupronių g. 7 ir 9 sklypų riba
- 2022 m planuojami archeologiniai tyrimai žemės judinimo darbų zonoje (3870 m²)

- Ankstesni tyrimai:
- 1981 m., K. Katalynas
- 1985 m., V. Raškauskas
- 2002 m., A. Vaicekauskas
- 2002 m., A. Kavaliauskas
- 2003 m., R. Žukovskis
- 2007 m., L. Girlevičius
- 2011 m., L. Girlevičius
- 2012 m., T. Poška
- 2014 m., R. Žukovskis
- 2016 m., A. Vaitkuvienė
- 2016 m., M. Daubaras
- 2020 m., T. Bajarūnas

**Vilniaus senamiesčio (u.k.16076) teritorijos,
Žiupronių g. 7 ir 9 (Vilniaus m., Vilniaus m. sav.)
2022 m. detalieji archeologiniai tyrimai**


SUVESTINIS ANKSTESNIŲ IR 2022 M. PLANUOJAMŲ TYRIMŲ SITUACIJOS PLANAS M 1:800	Lapas 1	Lapų 1
--	------------	-----------



PRIEDAS Nr. 3. Fotofiksacija.



Žiupronių g. 7 ir 9 sklypų vaizdas iš V. 2022-06-01



Viešoji įstaiga
**KULTŪROS PAVELDO
IŠSAUGOJIMO PAJĖGOS**

Užsakovas:

UAB „Dolversa“

Jogailos g. 4, Vilnius, 01116

Tel.: +370 615 440 15

Vilniaus senamiesčio (u. k. 16073) teritorijos,

Žiupronių g. 7 ir 9

(Vilnius, Vilniaus miesto sav.)

2022 m. detaliųjų archeologinių tyrimų projekto papildymas

Tyrėjas:

Dalia Vaičiūnienė

Atestato Nr. 1067

Vilnius, 2022 m. rugpjūčio 1 d.

Bendrieji duomenys

Žiupronių g. 7 ir 9 sklypuose, Vilniuje, projektuojami nauji pastatai. Sklypai patenka į saugomą Vilniaus senamiesčio (u. k. 16073) teritoriją. Abu sklypai užima 5130 m² plotą, užstatymas planuojamas 3870 m² plote. Archeologinius tyrimus sklypuose užsakė projekto vystytojas – UAB „Dolversa“.

Tyrimai vykdomi pagal Vilniaus senamiesčio (u.k. 16073) teritorijos, Žiupronių g. 7 ir 9 (Vilnius, Vilniaus m. sav.) 2022 m. detaliųjų archeologinių tyrimų projektą, Mokslinės archeologijos komisijos aprobuotą 2022–06–14. Leidimas Nr. LA-199 tyrimams išduotas 2022–06–17.

Iki 2022–08–01 atliktų archeologinių tyrimų rezultatai

Pagal MAK aprobuotą projektą tyrimai vykdomi numatytais etapais:

- Pirmuoju etapu buvo atliekami archeologiniai žvalgymai pastatų griovimo metu (3 priedas; 1–6 fotografija). Sklypas buvo užstatytas mūriniais garažais, kuriuos demontavus mechanizuotai buvo šalinamos požeminės garažų dalys – pamatai ir prieduobės (42 vnt.). Žvalgymų metu aptikta pavienių XVII–XX a. laikotarpio radinių (buitinės keramikos, koklių, plytų fragmentų). Garažų, jų požeminių dalių vietose kultūrinis sluoksnis neaptiktas – fiksuoti supiltiniai, suardyti sluoksniai.

- Antruoju etapu turėjo būti atliekami archeologiniai žvalgymai mechanizuotai planiruojant iki 1,3 m gylio nuo esamo žemės paviršiaus visą sklypo užstatomą dalį. Visgi dėl techninių priežasčių (ištisai nuplaniravus sklypą, būtų palikti statūs šlaitai ir kiltų pavojus šalia esančiam naudojamam keliui bei elektros transformatorinei, t. p. sunkiai sprendžiami didelio kiekio grunto išvežimo, sandėliavimo ir kt. klausimai) sklypas planiruotas tik tose vietose, kur projekto trečiuoju tyrimu etapu numatytos tirti perkastos (1 priedas). T. p. nuplaniruota nedidelė V sklypo dalis (3 priedas; 36–37 fotografija) ir nedidelė atkarpa į P nuo perkastų Nr. 1 ir 8 (3 priedas; 38 fotografija), iš viso 800 m² plotas (iš numatyto 3870 m² ploto). Likusi dalis atsižvelgiant į technines galimybes bus niveliuojama ir žvalgoma vėliau. Žvalgant fiksuoti supiltiniai, suardyti sluoksniai, kuriuose aptikta XVII–XX a. laikotarpiu datuojamų radinių: buitinės keramikos, koklių, plytų fragmentų. T. p. aptiktos kelios XIX–XX a. laikotarpio monetos. Sluoksniuose, ypač viršutinėje dalyje (iki 1 m gylio nuo žemės paviršiaus) gausu XX a. laikotarpio šiukšlių (stiklo duženos, plastiko fragmentai, statybų atliekos).

- Trečiuoju etapu atlikti sklypo kultūrinio sluoksnio pjūviai (tirta 10 perkastų, iš viso 234 m² plotas). Šio etapo tikslas – nustatyti vertingo kultūrinio sluoksnio paplitimą sklype (1 priedas).

Perkasa Nr. 1 (3 priedas; 7–10 fotografija) – 38 m² dydžio (2x19 m), orientuota Š–P kryptimi (1 priedas). Perkasa atmatuota nuniveliavus paviršių iki 1,2–1,3 m gylio.

Jos paviršiuje fiksuotas mišrus (pilkos žemės, molio, šviesaus smėlio) gruntas, kuris siekia 0,1–0,2 m storį. Po šiuo sluoksniu beveik visame perkastos plote (išskyrus P dalį) fiksuotas 0,3–0,5 m storio mišrus molio ir smėlio sluoksnis. Minėtuose sluoksniuose aptikta XVI a. II p. – XVII a. datuojamų archeologinių radinių. Daugiausia tai buitinės keramikos fragmentai (3 priedas; 39–44 fotografija), t. p. aptiktos kelios XVII a. I p., viduriu datuojamos monetos: 1625 m. Žygimanto Vazos grašis ir Jono Kazimiero šilingai.

Po minėtais sluoksniais fiksuotas 0,1–0,3 m storio šviesaus erozinio smėlio sluoksnis (be radinių), po kuriuo 0,1–0,2 m storio tamsiai pilkos žemės sluoksnis (šioje perkasoje be radinių). Šviesaus, geltono smėlio įžemis pasiektas 1–1,1 m gylyje (išskyrus P perkastos dalį) nuo nuniveliuoto žemės paviršiaus.

Tuo tarpu P perkastos dalyje, 0,6–0,8 m gylyje nuo nuniveliuoto žemės paviršiaus, aptiktas iš geltono molio plytų (su braukais) ir stambių riedulių sumūrytas pamatas (rištas kalkiniu skiediniu). Veikiausiai, tai buvusio pastato (namo) rūsysis, kuris užpildytas griuvenomis. Rūsio užpilde aptikta XVI a. II p. – XVII a. datuojamų archeologinių radinių (buitinės keramikos, koklių fragmentų). T. p. aptiktos kelios XVII a. I p., viduriu datuojamos monetos: Karolio X Gustavo (Livonija) šilingas, Georgo Vilhelmo (Prusija) šilingai bei Jono Kazimiero šilingas.

Sprendžiant iš planigrafinės situacijos į perkasą pateko R, PR rūsio dalis. Didžioji jo dalis tęsiasi ŠV, V kryptimis už tiriamos perkastos ribų. Rūsio vieta įgilinta iki 2 m gylio nuo nuniveliuoto žemės paviršiaus (grindys ir pamato apačia nepasiekta). Atsižvelgiant į saugumo reikalavimus (tikimybė, kad nuvirs perkastos sienos) į perkasą patenkančios rūsio dalies tyrimas sustabdytas. Rūsysis, jo aplinka bus ištirti tolimesnių šio projekto tyrimų metu.

Perkasa Nr. 2 (2 priedas; 11–12 fotografija) – 50 m² dydžio (25x2 m), orientuota V–R kryptimi (1 priedas). Perkasa atmatuota nuniveliavus paviršių iki 1,2–1,3 m gylio.

Paviršiuje fiksuotas mišrus (pilkos žemės, molio, šviesaus smėlio) gruntas, kuris siekia 0,4–0,6 m storį. Jame aptikta XVI a. II p. – XVII a. datuojamų archeologinių radinių (buitinės keramikos fragmentai, metaliniai dirbiniai). T. p. aptiktos kelios XVII a. I p., viduriu datuojamos monetos: Gustavo II Adolfo (Livonija) šilingas bei Jono Kazimiero šilingai.

Po minėtu sluoksniu fiksuotas 0,3–0,4 m storio šviesaus erozinio smėlio sluoksnis (be radinių), po kuriuo 0,1–0,2 m storio tamsiai pilkos žemės sluoksnis. Jame aptikti du archeologiniai radiniai: nedidelis varinis apkalas – stilizuota jaučio galva bei nedidelė varinė plokštelė su išlikusiais odos fragmentais (veikiausiai, t. p. apkalas). Šviesaus, geltono smėlio įžemis pasiektas 0,9–1 m gylyje. Jame fiksuotos dvi didžiulės ūkinės paskirties duobės (besitęsiančios už perkastos ribų Š ir P kryptimis). Duobėse itin gausu gyvūnų kaulų bei XVI a. II p. – XVII a. datuojamų

archeologinių radinių (buitinės keramikos fragmentai, metaliniai dirbiniai). T. p. aptiktos kelios minėto laikotarpio monetos: Žygimanto Augusto denaras, Žygimanto Vazos grašis bei dvidenaris. Objektų vieta pagilinta iki 1,6 m gylio nuo nuniveliuoto žemės paviršiaus (apačia nepasiekta). Atsižvelgiant į saugumo reikalavimus jų tyrimas sustabdytas. Aptikti objektai ir jų aplinka bus ištirti tolimesnių šio projekto tyrimų metu.

Perkasa Nr. 3 (3 priedas; 13–16 fotografija) – 26 m² dydžio (13x2 m), orientuota V–R kryptimi (1 priedas). Perkasa atmatuota nuniveliavus paviršių iki 1,2–1,3 m gylio.

Paviršiuje fiksuotas mišrus (pilkos žemės, molio, šviesaus smėlio) gruntas, kuris siekia 0,3 m storį. Jame aptikta XVI a. II p. – XVII a. datuojamų archeologinių radinių (buitinė keramikos fragmentai, metaliniai dirbiniai). T. p. Aptiktos kelios XVII a. datuojamos monetos: Gustavo II Adolfo (Livonija) 3 polkeriai, Jono Kazimiero šilingai.

Po minėtu sluoksniu fiksuotas 0,1–0,2 m storio šviesaus erozinio smėlio sluoksnis (be radinių). Po juo 0,1–0,2 m storio tamsiai pilkos žemės sluoksnis (šioje perkasoje be radinių). Pastarojo sluoksnio apačioje išsiskyrė nežymus iki 5 cm storio juodos žemės sluoksnis, po kuriuo (šviesaus, geltono smėlio sluoksnyje) aptiktos kelios akmenų krūsnys. Jos tarsi formuoja akmenų vainiką (ratą), kurio didžioji dalis tęsiasi Š ir P kryptimis už perkastos ribų. Tarp minėtų krūsnų fiksuotas suardytas griautinis kapas. Jo aplinkoje aptiktas I–II tūkstantm. pr. Kr. datuojamas gludintas akmeninis kirvelis (3 priedas; 45 fotografija). Sprendžiant iš planigrafinės situacijos kapas suardytas XVII a. laikotarpiu (ar vėliau) iškastos ir užpildytos ūkinės paskirties duobės. Aptiktos archeologinės struktūros tyrimas sustabdytas. Ji bus atidengta ir ištirta vientisai – tolimesnių tyrimų metu.

Perkasa Nr. 4 (3 priedas; 17–20 fotografija) – 14 m² dydžio (7x2 m), orientuota V–R kryptimi (1 priedas). Perkasa atmatuota nuniveliavus paviršių iki 1,2–1,3 m gylio.

Paviršiuje fiksuotas tamsiai pilkos, juodos žemės sluoksnis, kurio storis V perkastos dalyje siekia iki 1–1,4 m, o R perkastos krašte nunyksta. Sluoksnyje aptikta XV–XVIII a. datuojamų archeologinių radinių (buitinės keramikos fragmentai, metaliniai dirbiniai). T. p. aptikta minėto laikotarpio monetų: Kazimiero Jogailaičio ½ grašis, Žygimanto Augusto dvidenaris, Žygimanto Vazos šilingas, t. p. Jono Kazimiero šilingai (13 vnt.) bei 1800 m. Frederiko Vilhelmo III 3 grašiai (Prūsijos Karalystė).

Tamsiai pilkos, juodos žemės sluoksnio apačioje (V perkastos dalyje) aptikta XVI a. II p. – XVII a. datuojamų puodų (15 vnt.) sandėliavimo vieta (3 priedas; 18–19 fotografija). Keturi puodai išlikę puikiai (su nedideliais įtrūkimais), o didžioji dalis paveikta žemės slėgio – suskilinėję smarkiau, t. p. erodavusiais pakraščiais ir sienelėmis. Šios puodų sandėliavimo dalis tęsiasi P kryptimi už perkastos ribų. Puodų užpildai (gruntas) surinkti archeobotaniniams tyrimams atlikti.

Šviesaus, geltono smėlio įžemis V perkasos dalyje pasiektas 1,4–1,5 m gylyje. R perkasos krašte stambaus žvyro įžemis prasideda nuo 0,1–0,2 m gylio nuo žemės paviršiaus.

Perkasa Nr. 5 (3 priedas; 21–24 fotografija) – 36 m² dydžio (2x18 m), orientuota Š–P kryptimi (1 priedas). Perkasa atmatuota nuniveliavus paviršių iki 1,2–1,3 m gylio.

Paviršiuje fiksuotas mišrus (pilkos žemės, šviesaus smėlio) gruntas, kuris siekia iki 0,1 m storį. Jame pavieniai XVI a. II p. – XVII a. datuojami archeologiniai radiniai (buitinės keramikos šukės). Toliau 0,1–0,2 m storio šviesaus erozinio smėlio sluoksnis (be radinių), po kuriuo P perkasos dalyje 0,1–0,2 m storio tamsiai pilkos žemės sluoksnis (šioje perkasoje be radinių). Po juo šviesaus smėlio įžemis.

Tuo tarpu perkasos centre 0,2–0,3 m gylyje aptikti XVII a. datuojamos iš riedulių, raudono ir geltono molio plytų sumūrytos krosnies fragmentai (jos sienelės ir padas). Krosnis orientuota ŠV–PR kryptimis ir į žemį įgilinta 0,5–0,7 m. Likusi krosnies konstruktyvo dalis tęsiasi ŠV–PR kryptimis už tiriamos perkasos ribų. Krosnis užversta griuvenomis, tarp kurių nemažai minėtu laikotarpiu datuojamų koklių fragmentų. Dauguma radinių yra perdegę (deformuoti, nubėgusi, porėta glazūra ir kt.), tad veikiausiai krosnis buvo užversta po gaisro. P kryptimi nuo krosnies aptiktas buvusios ūkinės duobės pagrindas (su pavieniais XVII a. radiniais), kuris suardytas XX a. II p. įrengto garažo duobės.

Perkasa Nr. 6 (3 priedas; 25–26 fotografija) – 6 m² dydžio (2x3 m), orientuota Š–P kryptimi (1 priedas). Perkasa atmatuota nuniveliavus paviršių iki 1,2–1,3 m gylio.

Paviršiuje fiksuotas mišrus (pilkos žemės, šviesaus smėlio) gruntas, siekiantis iki 0,1–0,2 m storį. Po juo šviesaus smėlio įžemis, kuriame aptiktas perkasimo ar duobės, užpildytos smulkiomis griuvenomis pakraštys. Duobėje aptikta nesprogusi II pasaulinio karo minosvaidžio mina – kviesti išminuotoji. Ištyrus duobę perkasoje fiksuotas šviesaus, geltono smėlio, žvyro įžemis.

Perkasa Nr. 7 (3 priedas; 27–29 fotografija) – 14 m² dydžio (2x7 m), orientuota Š–P kryptimi (1 priedas). Perkasa atmatuota nuniveliavus paviršių iki 1–1,3 m gylio.

Paviršiuje fiksuotas tamsiai pilkos, juodos žemės sluoksnis, kuris tęsiasi iki 1–1,3 m gylio (giliau permaišytas su griuvenomis) nuo nuniveliuoto žemės paviršiaus. Sluoksnyje itin gausu XVI a. II p. – XVII a. datuojamų archeologinių radinių (buitinės keramikos ir koklių fragmentai, metaliniai dirbiniai). Itin gausu numizmatinės medžiagos, aptikta iki 90 vnt. minėto laikotarpio monetų – daugiausia Jono Kazimiero šilingai.

0,6–1,2 m gylyje nuo nuniveliuoto žemės paviršiaus perkasos Š ir P kraštuose aptiktos geltonų plytų fragmentų ir akmenų konstrukcijos (rištos moliu). Veikiausiai, tai tvoros ar nedidelio ūkinio statinio pamato fragmentai. Aptiktos konstrukcijos tęsiasi V ir R kryptimis už perkasos ribų.

1,3 m gylyje gylyje pradėjus ryškėti ūkinės duobės kontūrai perkasos tyrimas, atsižvelgiant į saugumo reikalavimus sustabdytas. Aptiktas objektas ir konstrukcijos bus ištirtos tolimesnių tyrimų metu.

Perkasa Nr. 8 (3 priedas; 30–31 fotografija) – 12 m² dydžio (2x6 m), orientuota Š–P kryptimi (1 priedas). Perkasa atmatuota nuniveliavus paviršių iki 1–1,1 m gylio.

Perkasos paviršiuje, išskyrus Š perkamos dalį (perkasimo pakraštys), fiksuotas šviesaus erozinio smėlio sluoksnis, siekiantis iki 0,3–0,4 m storį. Toliau 0,1–0,2 m storio tamsiai pilkos žemės sluoksnis, kuriame aptiktas 33 mm ilgio, 20 mm skersmens švino žaliavos ruošinys. Šviesaus, geltono smėlio įžemis pasiektas 0,5 m gylyje nuo nuniveliuoto žemės paviršiaus.

Pažymėtina, jog pirmiausia buvo numatyta tirti ilgesnę perkasą, tačiau į Š nuo jos 0,3–0,5 m gylyje aptiktas geltonų, raudonų plytų (dalis su braukais) ir akmenų mūras (3 priedas; 38 fotografija). Mūro apatinė dalis rišta kalkiniu skiediniu, viršutinė taisyta XX a. I p. – naudotas cementas. Aptiktas mūras ir jo aplinka bus ištirti tolimesnių tyrimų metu.

Perkasa Nr. 9 (3 priedas; 32–33 fotografija) – 14 m² dydžio (2x7 m), orientuota Š–P kryptimi (1 priedas). Perkasa atmatuota nuniveliavus paviršių iki 1–1,1 m gylio.

Paviršiuje fiksuotas tamsiai pilkos, juodos žemės sluoksnis, siekęs iki 1 m storį (giliau permaišytas su griuvenomis, moliu). Sluoksnyje aptikta XVI a. II p. – XVIII a. datuojamų archeologinių radinių (buitinės keramikos fragmentai, metaliniai dirbiniai). T. p. aptikta XVII–XVIII a. laikotarpiu datuojamų monetų, daugiausia Jono Kazimiero šilingai.

Po minėtu sluoksniu fiksuotas 0,3–0,4 m storio šviesaus erozinio smėlio sluoksnis (be radinių), po kuriuo 0,1–0,2 m storio tamsiai pilkos žemės sluoksnis. Jame aptikti itin smarkiai korodavę metaliniai dirbiniai (veikiausiai, kaltinių vinių fragmentai). Šviesaus, geltono smėlio įžemis pasiektas 1,4 m gylyje nuo nuniveliuoto žemės paviršiaus. Jame fiksuota didžiulė ūkinės paskirties duobės (besitęsianti už perkamos ribų R kryptimi), su XVI a. II p. XVII a. radiniais.

Perkasa Nr. 10 (4 priedas; 34–35 fotografija) – 24 m² dydžio (12x2 m), orientuota V–R kryptimi (1 priedas). Perkasa atmatuota nuniveliavus paviršių iki 1–1,1 m gylio.

Paviršiuje fiksuotas tamsiai pilkos, juodos žemės sluoksnis, siekiantis 0,6–0,8 m storį. Po šiuo sluoksniu beveik visame perkamos plote fiksuotas 0,2–0,3 m storio mišrus molio ir smėlio sluoksnis. Pastaruosiuose sluoksnyje aptikta XVI a. II p. – XVIII a. datuojamų archeologinių radinių (buitinės keramikos fragmentai, metaliniai dirbiniai). T. p. aptikta XVI a. II p. – XVII a. laikotarpiu datuojamų monetų: Žygimanto Augusto denaras, dvidenaris bei Jono Kazimiero šilingai.

Minėtame mišriame molio ir smėlio sluoksnyje išryškėjo trys perkasimai – ūkinės paskirties duobės (besitęsiančios Š ir P kryptimis už perkamos ribų), kuriose aptikta XVI a. II p. – XIX a. archeologinių radinių.

Po minėtais sluoksniais fiksuotas 0,1–0,3 m storio šviesaus erozinio smėlio sluoksnis (be radinių), po kuriuo 0,1–0,2 m storio tamsiai pilkos žemės sluoksnis, kuriame aptiktas XV a. I p. datuojamas Vytauto Didžiojo denaras (averse: Gediminaičių stulpai, o reverse ietis ir kryželis).

Šviesaus, geltono smėlio įžemis pasiektas 1,3 m gylyje nuo nuniveliuoto žemės paviršiaus. Atsižvelgiant į saugumo reikalavimus aptikti objektai kol kas iki įžemio netirti. Jie ir jų aplinka bus ištirti tolimesnių tyrimų metu.

Iki 2022 m. rugpjūčio 1 d. atliktų archeologinių tyrimų metu nustatyta, kad Š, ŠR, V ir sklypo centrinėje dalyje 1–1,3 m gylyje nuo žemės paviršiaus yra išlikęs XVI a. II p. – XVII a. datuojamas archeologinis sluoksnis su gausiais minėto laikotarpio radiniais. Sluoksnis paplitęs maždaug 1577 m² plote (1 priedas).

Po minėtu kultūriniu sluoksniu fiksuotas 0,1–0,4 m storio erozinio smėlio sluoksnis, po kuriuo 0,1–0,2 m storio tamsiai pilkos žemės sluoksnis, kurį galima datuoti XV a. Šio kultūrinio sluoksnio paplitimo ribos yra artimos XVI a. II p. XVII a. datuojamo sluoksnio paplitimo riboms.

Nustatytose kultūrinių sluoksnių paplitimo ribose yra gausu išlikusių archeologinių struktūrų: XVII a. datuojamas mūras, t. p. vėlyvesnis mūras, XVII a. laikotarpio krosnis, ūkinės paskirties duobės, preliminariai I–II tūkst. pr. Kr. datuojamas kapas ir kt.

Neatmestina, kad fiksuoti kultūrinių sluoksnių horizontai sklypo ribose paplitę žymiai plačiau, tačiau tikslesnės jų ribos gali būti nustatytos tik tolimesnių detaliųjų archeologinių tyrimų metu.

Planuojamų detaliųjų archeologinių tyrimų apimtys

XV ir XVI a. II p. – XVII a. datuojami kultūriniai sluoksniai yra paplitę maždaug 1577 m² plote (iš kurių 234 m² jau tirtas). Siekiant ištirti likusį plotą planuojama tirti dar 22 perkasas, kurių bendras plotas 1478,25 m² (2 priedas):

Perkasa Nr. 11 (6x9 m) – 54 m²;

Perkasa Nr. 12 (6x10 m) – 60 m²;

Perkasa Nr. 13 (trapecijos formos) – 79,5 m²;

Perkasa Nr. 14 (6x10 m) – 60 m²;

Perkasa Nr. 15 (trapecijos formos) – 88,25 m²;

Perkasa Nr. 16 (4x7 m) – 28 m². V kryptimi nuo planuojamos tirti perkastos įrengta veikianti elektros transformatorinė (10 kW), tad šioje vietoje detalesnės apimties tyrimai negalimi (transformatorinės vietoje ir jos artimoje aplinkoje, maždaug 25 m² plote);

Perkasa Nr. 17 (10x7 m) – 70 m²;

Perkasa Nr. 18 (11x7 m) – 77 m²;

Perkasa Nr. 19 (13x7 m) – 91 m²;
Perkasa Nr. 20 (6x7 m) – 42 m²;
Perkasa Nr. 21 (10x9 m) – 90 m²;
Perkasa Nr. 22 (11x9 m) – 99 m²;
Perkasa Nr. 23 (10x10 m) – 100 m²;
Perkasa Nr. 24 (11x10 m) – 110 m²;
Perkasa Nr. 25 (13x6 m) – 78 m²;
Perkasa Nr. 26 (6x6 m) – 36 m²;
Perkasa Nr. 27 (6x7 m) – 42 m²;
Perkasa Nr. 28 (6x6 m) – 36 m²;
Perkasa Nr. 29 (6x6 m) – 36 m²;
Perkasa Nr. 30 (14x8 m) – 112 m²;
Perkasa Nr. 31 (6x7 m) – 42 m²;
Perkasa Nr. 32 (netaisyklingo stačiakampio formos) – 47,5 m².

Maksimalus (bendras) detaliųjų archeologinių tyrimų plotas įskaitant tirtas perkakas Nr. 1–10, t. p. planuojamas tirti perkakas Nr. 11–32 siekia 1712,25 m².

Pastaba. Spėjama, kad kultūrinių sluoksnių paplitimo ribos gali būti kiek didesnės nei nustatytos, ypačingai PV ir ŠR sklypo dalyje. Atitinkamai perkastos Nr. 31 ir 32 numatytos kaip papildomos (jų vieta, priklausomai nuo tyrimų situacijos gali kisti).

Jeigu šio detaliųjų archeologinių tyrimų etapo metu išaiškėtų, kad bet kurioje tiriamoje perkasoje archeologiškai vertingas kultūrinis sluoksnis pasibaigė, toliau perkasomis tiriama nebus, o bus atliekami archeologiniai žvalgymai.

Esant poreikiui padidinti ar sumažinti tyrimų apimtį bus parengtas ir pateiktas Mokslinei archeologijos komisijai aprobuoti atskiras projekto papildymas.

Detaliųjų archeologinių tyrimų metodika

Planuojamų tirti perkasų orientavimas ir dydis parinktas atsižvelgiant į tiriamo sklypo ribas, jau tirtas perkakas, aptiktų archeologinių struktūrų išsidėstymą, jų svarbą bei dydį.

Perkastos bus tiriamos rankiniu būdu. XVI a. II p. – XVII a. kultūrinio sluoksnio horizontas, atsižvelgiant į grunto savybes (priemolingas molingas gruntas, t. p. gruntas su griuvenomis) bus tiriamas kastuvais (skutant – ne storesniais kaip 2 cm sluoksneliais). XV a. datuojamas sluoksnis tiriamas sijojant (naudojant sietus, kurių akutės ne didesnės kaip 5 mm). Įgilintos struktūros tiriamos mentelėmis arba sijojant (naudojant sietus, kurių akutės ne didesnės kaip 5 mm).

Perkasų, ypačiųjų radinių ir struktūrų fiksacija atliekama centimetro tikslumu GNSS imtuvu ir/ar elektroniniu tacheometru. Masinė medžiaga fiksuojama 1x1 m tikslumu. Tyrimų metu bus naudojamas metalo ieškiklis.

Surinkta zooarcheologinė ir antropologinė medžiaga bus perduota specialistams, tolimesniems tyrimams atlikti. T. p. kaip to reikalauja PTR 15.12.3. punktas surenkami grunto mėginiai archeobotaniniams tyrimams (iš visų uždarų archeologinių kompleksų ir uždarų archeologinių struktūrų). Nesant kitų būdų datuoti fiksuotas archeologines struktūras bus imami anglies ar kitos organikos mėginiai ir atliekamas radiokarboninis datavimas.

Atidengtų statinių fragmentams bus atlikti architektūriniai tyrimai ir jų rezultatai bus pateikti Nekilnojamųjų kultūros vertybių vertinimo tarybai.

Į jau esamą tyrimų grupę, dėl didelės apimties tyrimų, papildomai yra įtraukiamas archeologas Zenonas Baubonis.

PRIEDAI:

1. Iki 2022–08–01 atliktų tyrimų situacijos planas (1 lapas);
2. Planuojamų tirti perkasų situacijos planas (1 lapas);
3. Fotofiksacija (21 lapas).

Archeologė Dalia Vaičiūnienė








Tyrimų grupės nariai:

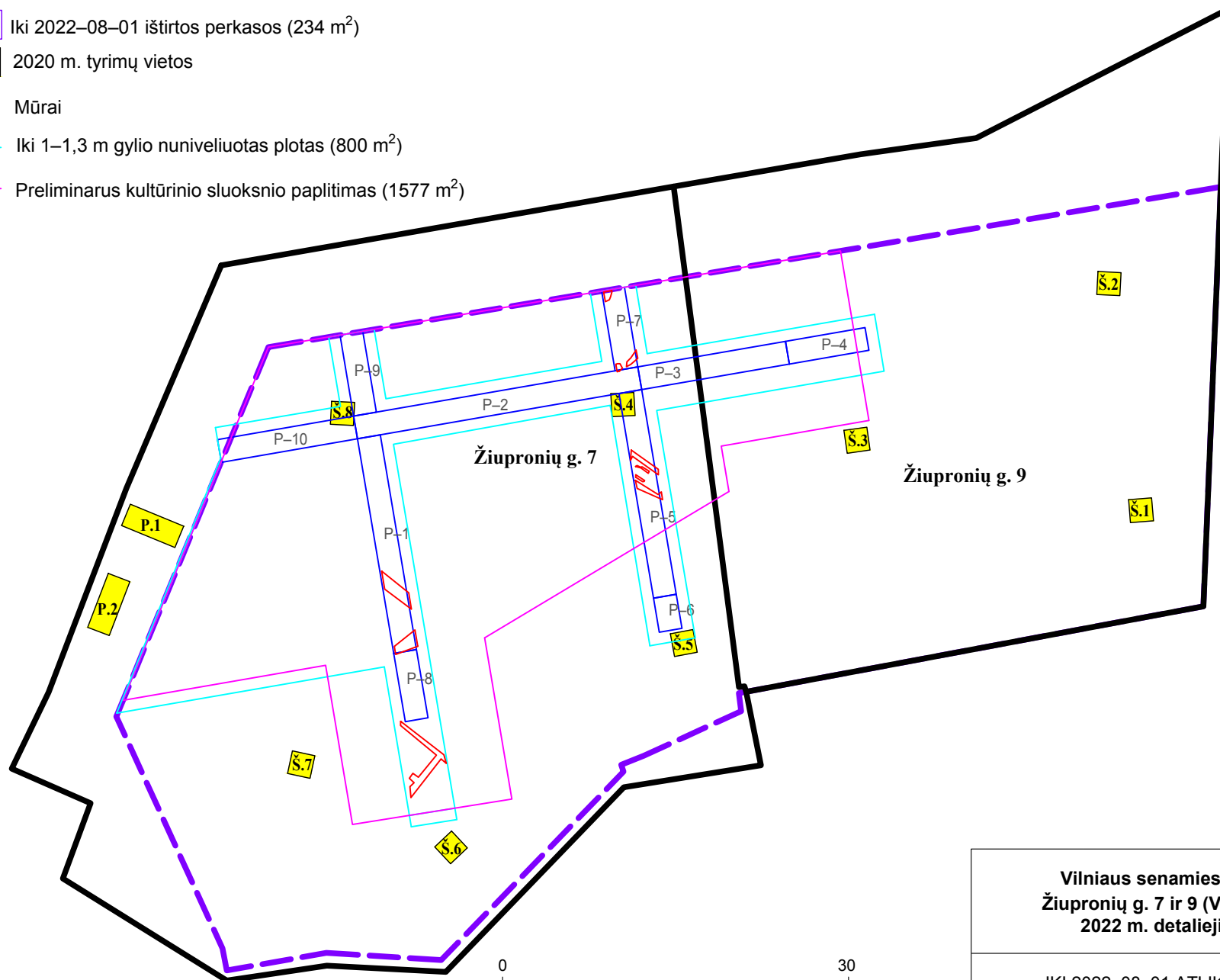
Liudvikas Vasiliauskas

Vida Kliaugaitė

Zenonas Baubonis

SUTARTINIAI ŽENKLAI

-  Žiupronių g. 7 ir 9 sklypų riba
-  Užstatymo plotas (3870 m²)
-  Iki 2022-08-01 iširtos perkasos (234 m²)
-  2020 m. tyrimų vietos
-  Mūrai
-  Iki 1-1,3 m gylio nuniveliuotas plotas (800 m²)
-  Preliminarus kultūrinio sluoksnio paplitimas (1577 m²)

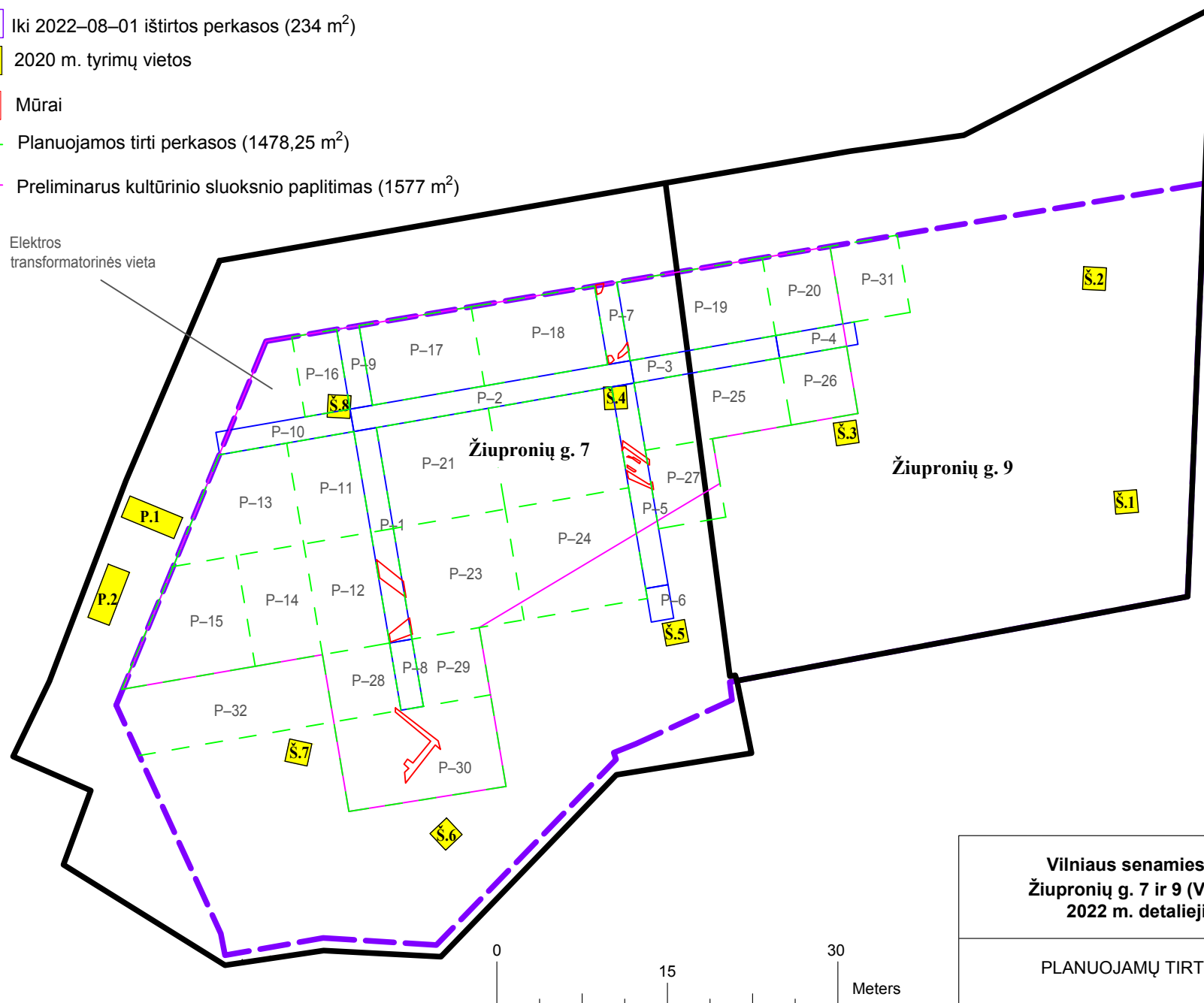


Vilniaus senamiesčio (u.k.16076) teritorijos,
Žiupronių g. 7 ir 9 (Vilniaus m., Vilniaus m. sav.)
2022 m. detalieji archeologiniai tyrimai

IKI 2022-08-01 ATLIKTŲ TYRIMŲ SITUACIJOS PLANAS
M 1:500

SUTARTINIAI ŽENKLAI

- Žiupronių g. 7 ir 9 sklypų riba
- Užstatymo plotas (3870 m²)
- Iki 2022-08-01 iširtos perkastos (234 m²)
- 2020 m. tyrimų vietos
- Mūrai
- Planuojamos tirti perkastos (1478,25 m²)
- Preliminarus kultūrinio sluoksnio paplitimas (1577 m²)



Vilniaus senamiesčio (u.k.16076) teritorijos,
 Žiupronių g. 7 ir 9 (Vilniaus m., Vilniaus m. sav.)
 2022 m. detalieji archeologiniai tyrimai

PLANUOJAMŲ TIRTI PERKASŲ SITUACIJOS PLANAS
 M 1:500



1. Žvalgymai Š, ŠR sklypo dalyje, griauinant garažus ir nuimant asfalto dangą. Vaizdas iš P.



2. Žvalgymai Š, ŠR sklypo dalyje, griauinant garažus ir nuimant asfalto dangą. Vaizdas iš PV.



3. Žvalgymai Š, ŠR sklypo dalyje, griauinant garažus ir nuimant asfalto dangą. Vaizdas iš R.



4. Žvalgymai R, PR sklypo dalyje, griauinant garažus ir atraminę sieną. Vaizdas iš ŠV.



5. Žvalgymai P, PV sklypo dalyje, griauinant garažus ir atraminę sieną. Vaizdas iš Š.



6. Žvalgymai P, PV sklypo dalyje, griauinant garažus ir atraminę sieną. Vaizdas iš Š.



7. Perkamos Nr. 1 vieta nuniveliavus paviršių iki 1,2–1,3 m gylio nuo žemės paviršiaus. Vaizdas iš Š.



8. Perkasa Nr. 1. 1,1–1,2 m gylis nuo nuniveliuoto žemės paviršiaus. Vaizdas iš ŠV.



9. Perkasos Nr. 1 P dalyje aptiktas mūras. Vaizdas iš viršaus.



10. Perkasos Nr. 1 P dalyje aptiktas mūras. Vaizdas iš Š.



11. Perkamos Nr. 2 vieta nuniveliavus paviršių iki 1,2–1,3 m gylis nuo žemės paviršiaus. Vaizdas iš R.



12. Perkasa Nr. 2. 0,9–1 m gylis nuo nuniveliuoto žemės paviršiaus. Pirmame ir antrame plane ūkinės paskirties duobės. Vaizdas iš PR.



13. Perkamos Nr. 3 vieta nuniveliavus paviršių iki 1,2–1,3 m gylio nuo žemės paviršiaus. Vaizdas iš R.



14. Perkasa Nr. 3. 0,8 m gylis nuo nuniveliuoto žemės paviršiaus. Perkamos centre aptiktas suardytas kapas. Vaizdas iš viršaus.



15. Perkasoje Nr. 3 centre aptiktas suardytas kapas. Vaizdas iš P.



16. Perkasoje Nr. 3 0,8–0,9 m gylyje aptiktos akmenų krūsnys, formuojančios akmenų vainiką (ratą). Vaizdas iš viršaus.



17. Perkamos Nr. 4 vieta nuniveliavus paviršių iki 1,2–1,3 m gylio nuo žemės paviršiaus. Vaizdas iš R.



18. Perkasa Nr. 4. 1 m gylyje nuo nuniveliuoto žemės paviršiaus aptikti puodai. Vaizdas iš ŠV.



19. Perkasa Nr. 4. 1 m gylyje aptikti puodai. Vaizdas iš Š.



20. Perkasa Nr. 4. Pirmame plane iki 1,2–1,3 m storio kultūrinio sluoksnio horizontas. Antrame plane įžemis. Vaizdas iš PV.



21. Perkamos Nr. 5 vieta nuniveliavus paviršių iki 1,2–1,3 m gylio nuo žemės paviršiaus. Vaizdas iš P.



22. Perkasa Nr. 5. 0,4 m gilyje nuo nuniveliuoto žemės paviršiaus aptikti krosnies fragmentai. Antrame plane garažo duobės fragmentai. Vaizds iš Š.



23. Perkasa Nr. 5. 0,4 m gylis nuo nuniveliuoto žemės paviršiaus. Vaizdas iš viršaus.



24. Perkastos Nr. 5 centre aptikti krosnies fragmentai. Vaizdas iš PR.



25. Perkasa Nr. 6 vieta nuniveliavus paviršių iki 1,2–1,3 m gylio nuo žemės paviršiaus. Vaizdas iš R.



26. Perkasa Nr. 6 ištirta iki įžemio. 0,4–0,8 m gylis nuo nuniveliuoto žemės paviršiaus. Vaizdas iš R.



27. Perkastos Nr. 7 vieta nuniveliavus paviršių iki 1–1,3 m gylio nuo žemės paviršiaus. Vaizdas iš P.



28. Perkasa Nr. 7. 1–1,3 m gylis nuo nuniveliuoto žemės paviršiaus. Pirmame plane ūkinės paskirties duobė. Antrame plane plytų, akmenų konstrukcija. Vaizdas iš ŠV.



29. Perkasa Nr. 7. 1–1,3 m gylis nuo nuniveliuoto žemės paviršiaus. Vaizdas iš viršaus.



30. Perkastos Nr. 8 vieta nuniveliavus paviršių iki 1–1,1 m gylio nuo žemės paviršiaus. Vaizdas iš ŠR.



31. Perkasa Nr. 8 ištirta iki įžemio. Vaizdas iš ŠR.



32. Perkamos Nr. 9 vieta nuniveliavus paviršių iki 1 m gylio nuo žemės paviršiaus. Vaizdas iš Š.



33. Perkasa Nr. 9 iširta iki įžemio. Vaizdas iš ŠV.



34. Perkastos Nr. 10 vieta nuniveliavus paviršių iki 1–1,1 m gylio nuo žemės paviršiaus. Vaizdas iš V.



35. Perkasa Nr. 10. 1,4–1,5 m gylis nuo univeliuoto žemės paviršiaus. Pirmame ir antrame plane ūkinės paskirties duobės. Vaizdas iš PV.



36. Iki 1–1,1 m gylio nuniveliuotas žemėsp paviršius į P nuo perkastos Nr. 10.



37. Iki 1–1,1 m gylio nuniveliuotas žemėsp paviršius į P nuo perkamos Nr. 10.



38. Į P nuo perkamų Nr. 1 ir 8 aptiktas mūras (0,3–0,5 m gylis). Vaizdas iš ŠR.



39. Tyrimų metu aptiktas buitinės keramikos fragmentas.



40. Tyrimų metu aptiktas buitinės keramikos (keptuvės) fragmentas.



41. Tyrimų metu aptiktas buitinės keramikos fragmentas.



42. Tyrimų metu aptiktas buitinės keramikos fragmentas.




43. Tyrimų metu aptiktas buitinės keramikos (keptuvės) fragmentas.



44. Tyrimų metu aptiktas buitinės keramikos fragmentas.



45. Perkasoje Nr. 3, kapo aplinkoje, aptiktas gludintas akmeninis kirvelis.



Viešoji įstaiga
**KULTŪROS PAVELDO
IŠSAUGOJIMO PAJĖGOS**

Užsakovas:

UAB „Dolversa“

Jogailos g. 4, Vilnius, 01116

Tel.: +370 615 440 15

Vilniaus senamiesčio (u. k. 16073) teritorijos,

Žiupronių g. 7 ir 9

(Vilnius, Vilniaus miesto sav.)

2022 m. detaliųjų archeologinių tyrimų projekto papildymas Nr. 2

Tyrėjas:

Dalia Vaičiūnienė

Atestato Nr. 1067

Vilnius, 2022 m. spalio 10 d.

Bendrieji duomenys

Žiupronių g. 7 ir 9 sklypuose, Vilniuje, projektuojami nauji pastatai. Sklypai patenka į saugomą Vilniaus senamiesčio (u. k. 16073) teritoriją. Abu sklypai užima 5130 m² plotą, užstatymas planuojamas 3870 m² plote. Archeologinius tyrimus sklypuose užsakė projekto vystytojas – UAB „Dolversa“.

Tyrimai vykdomi pagal Vilniaus senamiesčio (u. k. 16073) teritorijos, Žiupronių g. 7 ir 9 (Vilnius, Vilniaus m. sav.) 2022 m. detaliųjų archeologinių tyrimų projektą, kuris mokslinės archeologijos komisijos aprobuotas 2022–06–14. Leidimas Nr. LA-199 tyrimams išduotas 2022–06–17.

Pagal MAK aprobuotą projektą ir jo papildymą tyrimai vykdomi numatytais etapais:

- Pirmuoju etapu buvo atliekami archeologiniai žvalgymai pastatų griovimo metu. Sklypas buvo užstatytas mūriniais garažais, kuriuos demontavus mechanizuotai buvo šalinamos požeminės garažų dalys – pamatai ir prieduobės (42 vnt.). Žvalgymų metu aptikta pavienių XVII–XX a. laikotarpio radinių (buitinės keramikos, koklių, plytų fragmentų). Garažų, jų požeminių dalių vietose kultūrinis sluoksnis neaptiktas – fiksuoti supiltiniai, suardyti sluoksniai¹.

- Antruoju etapu atliekami archeologiniai žvalgymai mechanizuotai planiruojant iki 1,3 m gylio nuo esamo žemės paviršiaus visą sklypo užstatomą dalį. Visgi dėl techninių priežasčių (ištiesai nuplaniravus sklypą, būtų palikti statūs šlaitai, kiltų pavojus šalia esančiam naudojamam keliui bei elektros transformatorinei, t. p. sunkiai sprendžiami didelio kiekio grunto išvežimo, sandėliavimo ir kt. klausimai) sklypas planuojamas tose vietose, kur projekto trečiuoju ir ketvirtuoju tyrimų etapu tirtos perkastos. T. p. nuplaniruota dalis P sklypo dalies (1 priedas). Iš viso nuplaniruotas 2210 m² plotas (iš numatyto 3870 m² ploto). Žvalgant fiksuoti supiltiniai, suardyti sluoksniai, kuriuose aptikta XVI–XX a. laikotarpiu datuojamų radinių (buitinės keramikos, koklių, plytų fragmentų, monetų). Sluoksniuose, ypač viršutinėje dalyje (iki 1 m gylio nuo žemės paviršiaus) gausu XX a. laikotarpio šiukšlių (stiklo duženos, plastiko fragmentai, statybų atliekos). T. p. į P nuo perkastų Nr. 23–24 aptiktas iš riedulių, raudono molio plytų (su braukais) ir moliu rištas mūras (1 priedas; 3 priedas; 50–51 fotografija). Likusi sklypo dalis dalis atsižvelgiant į technines galimybes bus niveliuojama ir žvalgoma vėliau.

- Trečiuoju etapu atlikti sklypo kultūrinio sluoksnio pjūviai iširtos perkastos Nr. 1–10 (iš viso 234 m² plotas). Nustatyta, kad XV ir XVI a. II p. – XVII a. datuojami kultūriniai sluoksniai yra paplitę maždaug 1577 m² plote (iš kurių 234 m² tirtas antruoju etapu)².

¹ D. Vaičiūnienė, Vilniaus senamiesčio (u. k. 16073) teritorijos, Žiupronių g. 7 ir 9 (Vilnius, Vilniaus miesto sav.) 2022 m. detaliųjų archeologinių tyrimų tarpinė pažyma.

² D. Vaičiūnienė, Vilniaus senamiesčio (u. k. 16073) teritorijos, Žiupronių g. 7 ir 9 (Vilnius, Vilniaus miesto sav.) 2022 m. detaliųjų archeologinių tyrimų projekto papildymas.

- Ketvirtuoju etapu MAK aprobuoti buvo pateikta tarpinė detaliųjų archeologinių tyrimų pažyma ir projekto papildymas. Aprobavus projekto papildymą numatytos tirti perkastos: Nr. 11–32 (iš viso 1478,25 m² plotas). Numatytas (bendras) detaliųjų archeologinių tyrimų plotas įskaitant trečiuoju etapu tirtas perkastas Nr. 1–10 ir perkastas Nr. 11–32 siekia 1712,25 m² (1 priedas).

Perkasų Nr. 11–32 tyrimų rezultatai

Perkasos Nr. 11 (54 m²); **12** (60 m²); **13** (79,5 m²); **14** (60 m²); **15** (88,25 m²) tirtos V sklypo dalyje (1 priedas). Atmatuotos nuniveliavus paviršių iki 1–1,1 m gylio (3 priedas; 1–11 fotografija).

Paviršiuje fiksuotas mišrus (pilkos žemės, molio, šviesaus smėlio) gruntas, kuris siekė 0,1–0,2 m storį. Po šiuo sluoksniu 0,3–0,5 m storio mišrus molio ir smėlio sluoksnis. Minėtuose sluoksniuose aptikta XVI–XIX a. datuojamų archeologinių radinių (buitinės keramikos, koklių fragmentai, įvairūs metaliniai dirbiniai, t. p. monetos). Pabrėžtina, kad V sklypo dalis itin paveikta XIX–XX a. vykdytos ūkinės veiklos – sluoksniai smarkiai suardyti (ūkinių duobių, perkasimų, XX a. II p. iškasto šulinio, buvusių garažų duobių).

Po minėtais sluoksniais fiksuotas iki 0,3 m storio šviesaus erozinio smėlio sluoksnis (be radinių), po kuriuo 0,1–0,2 m storio tamsiai pilkos žemės sluoksnis. Jame aptikta XV–XVI a. pr. datuojamos buitinės keramikos fragmentų, metalo lydymo atliekų, nedidelių metalinių kniedžių, gyvūnų kaulų (3 priedas; 53 fotografija).

Šviesaus, geltono smėlio įžemis pasiektas 0,8–1,1 m gylyje nuo nuniveliuoto paviršiaus. Jame fiksuota nemažai įgilintų objektų (ūkinės duobės ir kt.) su XVI–XIX a. radiniais (buitinės keramikos, koklių fragmentai, įvairūs metaliniai dirbiniai, t. p. monetos).

T. p. į perkasą Nr. 12 pateko didžioji dalis, trečiajame tyrimu etape, aptikto pastato (namo) rūšio dalis (3 priedas; 4–5 fotografija). Rūsysis užpildytas griuvenomis su XVI–XVII a. datuojamais radiniais (buitinės keramikos, koklių fragmentai, įvairūs metaliniai dirbiniai, t. p. monetos). Likusi jo dalis atidengta tiriant perkastas Nr. 23 ir 28 (1 priedas).

Perkasos Nr. 16 (28 m²); **17** (70 m²); **18** (77 m²); **19** (91 m²); **20** (42 m²) tirtos Š sklypo pakraštyje (1 priedas). Atmatuotos nuniveliavus paviršių iki 1–1,3 m gylio (3 priedas; 18–22 fotografija).

Paviršiuje fiksuotas tamsiai pilkos, juodos žemės sluoksnis, siekęs 0,6–1 m storį (vietomis permaišytas su griuvenomis, moliu). Minėtuose sluoksniuose aptikta XVI–XVIII a. datuojamų archeologinių radinių (buitinės keramikos, koklių fragmentai, įvairūs metaliniai dirbiniai, t. p. monetos).

Toliau iki 0,3 m storio šviesaus erozinio smėlio sluoksnis (be radinių), po kuriuo 0,1–0,2 m storio tamsiai pilkos žemės sluoksnis. Jame aptikta XV–XVI a. pr. datuojamos buitinės keramikos

fragmentų, metalo lydymo atliekų, dvi peilio geležtės, apkalas, gyvūnų kaulų (3 priedas; 52–53 fotografija). Tamsiai pilkos žemės sluoksnis susiaurėja ir išnyksta ties perkastos Nr. 19 ŠR, R kraštu.

Šviesaus, geltono smėlio įžemis pasiektas 0,8–1,4 m gylyje nuo nuniveliuoto paviršiaus (giliau perkasoje Nr. 16, 19). Jame fiksuota nemažai įgilintų objektų (šulinys, ūkinės duobės ir kt.) su XVI–XIX a. radiniais (buitinės keramikos, koklių fragmentai, įvairūs metaliniai dirbiniai, t. p. monetos).

T. p. tiriant perkastas Nr. 18–19 atidengtas iš geltono molio plytų (su braukais) ir riedulių sumūrytas rūsys. Įdomu, kad rūsio konstrukcija rišta moliu (3 priedas; 17, 20 fotografija). Viršutinė rūsio dalis užpildyta tamsiai pilkos, juodos žemės sluoksniu, kuriame itin gausu gyvūnų kaulų. Likusį užpildą sudaro griuvenos su XVI–XVII a. datuojamais radiniais (buitinės keramikos, koklių fragmentai, įvairūs metaliniai dirbiniai, t. p. monetos).

Perkastos Nr. 21 (90 m²); **22** (99 m²); **23** (100 m²); **24** (110 m²) tirtos sklypo centre (1 priedas). Atmatuotos nuniveliavus paviršių iki 1–1,1 m gylio (3 priedas; 23–30 fotografija).

Paviršiuje fiksuoti mišrūs tamsiai pilkos, juodos žemės, t. p. molio ir smėlio sluoksniai siekiantys 0,1–0,5 m storį (storesni Š dalyje) su XVI–XVIII a. laikotarpio radiniais (buitinės keramikos, koklių fragmentai, įvairūs metaliniai dirbiniai, t. p. monetos).

Toliau iki 0,4 m storio šviesaus erozinio smėlio sluoksnis (be radinių), po kuriuo 0,2–0,3 m storio tamsiai pilkos žemės sluoksnis. Jame aptikta XV–XVI a. pr. datuojamos buitinės keramikos fragmentų, metalinių dirbinių (peilis, apyrankės fragmentas, įvairūs apkalai, t. p. paauksuota (?) saga/kabutis, adata), gyvūnų kaulų (3 priedas; 52–54 fotografija). Tamsiai pilkos žemės sluoksnis išnyksta ties perkastos Nr. 24 PR, R kraštu.

Šviesaus, geltono smėlio įžemis pasiektas 0,5–0,7 m gylyje nuo nuniveliuoto paviršiaus. Jame fiksuota nemažai įgilintų objektų (ūkinės duobės ir kt.) su XVI–XVIII a. radiniais (buitinės keramikos, koklių fragmentai, įvairūs metaliniai dirbiniai, t. p. monetos).

Perkasa Nr. 25 (78 m²) tirta sklypo centre (1 priedas). Atmatuota nuniveliavus paviršių iki 1,3 m gylio (3 priedas; 31–32 fotografija).

Paviršiuje fiksuoti permaišyti, mišrūs tamsiai pilkos, juodos žemės, t. p. molio ir smėlio sluoksniai siekiantys 0,1–0,5 m storį su XVI–XIX a. laikotarpio radiniais (buitinės keramikos, koklių fragmentai, įvairūs metaliniai dirbiniai, t. p. monetos).

Toliau 0,1–0,2 m storio tamsiai pilkos žemės sluoksnis (geriau išlikęs PR ir PV perkastos dalyje, kraštuose). Jame aptikta XV–XVI a. pr. datuojamos buitinės keramikos fragmentų, peilio geležtė, gyvūnų kaulų (3 priedas; 52–53 fotografija).

Šviesaus, geltono smėlio įžemis pasiektas 0,5–1 m gylyje (giliau R dalyje), kuriame fiksuotos dvi didžiulės ūkinės paskirties duobės (su XVI–XIX a. archeologiniais radiniais), t. p. XX a. II p. įrengto garažo duobės perkasimas.

Perkasa Nr. 26 (36 m²) tirta sklypo centre (1 priedas). Atmatuota nuniveliavus paviršių iki 1,3 m gylio (3 priedas; 33–35 fotografija).

Paviršiuje fiksuoti permaišyti, mišrūs tamsiai pilkos, juodos žemės, t. p. molio ir smėlio sluoksniai siekiantys 0,1–0,5 m storį (giliau V krašte) su XVI–XIX a. laikotarpio radiniais (buitinės keramikos, koklių fragmentai, įvairūs metaliniai dirbiniai, t. p. monetos). Po šiais sluoksniais R dalyje nuo 0,1–0,3 m gylio prasideda rudo molio, žvyro įžemis. Likusioje perkastos dalyje šviesaus smėlio, t. p. molio ir stambaus žvyro įžemis pasiektas 0,9–1 m gylyje nuo nuniveliuoto paviršiaus. Jame fiksuotos trys didžiulės ūkinės paskirties duobės su XVI–XVII a. radiniais.

Tamsiai pilkos žemės (XV a. sluoksnis) perkasoje išlikęs tik V jos pakraštyje, maždaug 1 m pločio ruože (3 priedas; 35 fotografija). Jame aptikta gyvūnų kaulų fragmentų.

Perkasa Nr. 27 (42 m²) tirta sklypo centre (1 priedas). Atmatuota nuniveliavus paviršių iki 1,3 m gylio (3 priedas; 36–38 fotografija).

Paviršiuje iki 0,4–0,5 m storio permaišyti, mišrūs tamsiai pilkos, juodos žemės, t. p. molio ir smėlio sluoksniai. Po jais nuo 0,5–0,6 m gylio prasideda šviesaus smėlio įžemis. Jame R ir P perkastos kraštuose aptikti trys ryškūs perkasimai – XX a. iškastos duobės.

T. p. tiriant šią perkasą pilnai atidengti XVII a. datuojamos iš riedulių, raudono ir geltono molio plytų sumūrytos krosnies fragmentai (3 priedas; 37–38 fotografija).

Perkastos Nr. 28 (36 m²); **29** (36 m²) tirtos sklypo P, PV dalyje (1 priedas). Atmatuotos nuniveliavus paviršių iki 1–1,1 m gylio (3 priedas 39–42 fotografija).

Paviršiuje fiksuotas 0,1–0,15 m storio mišrus molio ir smėlio sluoksnis. Jame negausūs XVI–XIX a. laikotarpio radiniai (buitinės keramikos fragmentai).

Toliau 0,2–0,3 m storio šviesaus erozinio smėlio sluoksnis (be radinių), po kuriuo 0,1–0,2 m storio tamsiai pilkos žemės sluoksnis. Jame aptikta XV–XVI a. datuojamos buitinės keramikos fragmentų, metalinių dirbinių (ugnies skiltuvas, t. p. sidabru dengtas (?) ažūrinis apkalas), gyvūnų kaulų (3 priedas; 52–53 fotografija).

Šviesaus, geltono smėlio įžemis pasiektas 0,6–0,7 m gylyje nuo nuniveliuoto paviršiaus. Viename iš įžemyje fiksuotų objektų (daugiausia nedidelės neaiškios paskirties duobės bei dėmės) aptikta smulkių lipdytos keramikos fragmentų lygiu paviršiumi.

Perkasa Nr. 30 (112 m²) tirta P, PV sklypo dalyje (1 priedas). Amatuota nuniveliavus paviršių iki 1,1 m gylio (3 priedas; 43–44 fotografija).

Perkastos ŠR dalyje fiksuotas 0,1–0,15 m storio mišrus molio ir smėlio sluoksnis. Jame negausūs XVI–XIX a. laikotarpio radiniai (buitinės keramikos fragmentai).

Toliau šioje perkastos dalyje 0,2–0,3 m storio šviesaus erozinio smėlio sluoksnis (be radinių), po kuriuo 0,1–0,2 m storio tamsiai pilkos žemės sluoksnis. Jame aptikta XV–XVI a. datuojamos buitinės keramikos fragmentų, metalinių dirbinių (ugnies skiltuvas, peilis), gyvūnų kaulų.

Šviesaus, geltono smėlio įžemis ŠR perkasos dalyje pasiektas 0,6–0,7 m gylyje nuo nuniveliuoto paviršiaus.

Tuo tarpu PV perkasos dalyje tirti XX a. pastato – gyvenamojo namo fragmentai. Vidinė namo dalis, t. p. P pusė buvo visiškai užversta stambiomis griuvenomis (iki 2–2,5 m storio sluoksnis), XX a. šiukšlėmis, sudegusios medienos fragmentais. Dalis šio pastato fragmentų tęsiasi P, PR kryptimis už tirtos perkasos ribų.

Perkasa Nr. 31 (42 m²) tirta ties Š, ŠR sklypo kraštu (1 priedas). Atmatuota nuniveliavus paviršių iki 1,3 m gylio (3 priedas; 45–47 fotografija).

Perkasos Š, ŠV dalyje fiksuotas tamsiai pilkos, juodos žemės sluoksnis, siekęs 0,1–0,5 m storį (vietomis permaišytas su griuvenomis). Jame aptikta XVI–XIX a. datuojamų archeologinių radinių (buitinės keramikos, koklių fragmentai, įvairūs metaliniai dirbiniai, t. p. monetos). Rudo molio, t. p. stambaus žvyro įžemis minėtoje perkasos dalyje fiksuotas 0,1–0,7 m gylyje (giliau ŠV, V dalyje) nuo nuniveliuoto žemės paviršiaus. Tuo tarpu likusioje perkasos dalyje nuniveliavus paviršių atidengtas rudo molio, t. p. stambaus žvyro įžemis.

Perkasa Nr. 32 (42 m²) tirta P, PV sklypo dalyje (1 priedas). Atmatuota nuniveliavus paviršių iki 1,1 m gylio (3 priedas; 48–49 fotografija).

Paviršiuje fiksuotas 0,1–0,15 m storio mišrus molio ir smėlio sluoksnis. Jame negausūs XVI–XIX a. laikotarpio radiniai (buitinės keramikos fragmentai). Toliau 0,2–0,3 m storio mišrus molio ir smėlio sluoksnis. Minėtuose sluoksniuose aptikta XVI–XIX a. datuojamų archeologinių radinių (buitinės keramikos fragmentai). Nuo 0,4 m gylio 0,05–0,2 m storio tamsiai pilkos žemės sluoksnis. Jame aptikta gyvūnų kaulų fragmentų.

Šviesaus, geltono smėlio įžemis pasiektas 0,5–0,6 m gylyje nuo nuniveliuoto paviršiaus. Jame fiksuotos trys didžiulės ūkinės paskirties duobės su XVI–XVII a. radiniais (buitinės keramikos, koklių fragmentai, įvairūs metaliniai dirbiniai, t. p. monetos).

Iki 2022 m. spalio 10 d. atliktų archeologinių tyrimų metu pilnai ištirtas 1618,5 m² plotas iš numatyto 1712,25 m². Perkasa Nr. 15 (88,25 m²) dar tirama – preparuojamos aptiktos įgilintos struktūros. T. p. vykdant tyrimus pastebėta klaida ankstesniame projekto papildyme – vietoje perkaso Nr. 32 ploto (108 m²) buvo nurodytas jos perimetras (47,5 m). Tad siekiant neviršyti patvirtintų projekto apimčių buvo suformuota ir ištirta taisyklinga 42 m² dydžio perkasa (1 priedas). Atitinkamai bendras faktinis perkasų Nr. 11–32 plotas – 1472,75 m².

Atsižvelgiant į surinktus duomenis galima teigti, kad Š, ŠR, V ir sklypo centrinėje dalyje buvę XVI–XVIII a. sluoksniai yra ištirti. Visgi, tamsiai pilkos žemės – XV–XVI a. pr. datuojamo sluoksnio paplitimo ribos yra žymiai platesnės nei manyta. Sluoksnis gali būti išlikęs dar maždaug iki 750 m² plote, bendrai maždaug 2380 m² (2 priedas). T. p. kaip minėta, į P nuo perkasų Nr. 23–24 aptiktas iš riedulių, raudono molio plytų (su braukais) ir moliu rištas mūras. Veikiausiai, kad dar vienos krosnies fragmentai.

Planuojamos papildomų perkasų apimtys

Siekiant ištirti išlikusį kultūrinį sluoksnį planuojama tirti dar 9 perkastos, kurių bendras plotas 750 m² (2 priedas):

Perkasa Nr. 33 (netaisyklingo stačiakampio formos) – 66 m²;

Perkasa Nr. 34 (trapecijos formos) – 98 m²;

Perkasa Nr. 35 (trapecijos formos) – 90 m²;

Perkasa Nr. 36 (trapecijos formos) – 66 m². Prie pat tiriamo sklypo P, PV krašto yra kelių aukštų gyvenamasis namas, ūkinis pastatas ir tvora. Atitinkamai, kad nebūtų sukelta avarinė situacija (neslinktų ar nebūtų nuplautas pamatą laikantis gruntas) ties P sklypo kraštu būtina palikti bent 3 m pločio laiptą, kuris sudarys 38,5 m² plotą (2 priedas);

Perkasa Nr. 37 (netaisyklingo stačiakampio formos) – 136 m²;

Perkasa Nr. 38 (14x6) – 84 m²;

Perkasa Nr. 39 (netaisyklingo stačiakampio formos) – 136 m²;

Perkasa Nr. 40 (6x6) – 36 m²;

Perkasa Nr. 41 (6x6) – 36 m².

Maksimalus (bendras) detaliųjų archeologinių tyrimų plotas įskaitant tirtas perkastos Nr. 1–10 (234 m²), 11–32 (1472,75 m²), t. p. planuojamas tirti perkastos Nr. 33–41 (750 m²) siekia – **2456,75 m²**.

Pastaba. Jeigu šio detaliųjų archeologinių tyrimų etapo metu išaiškėtų, kad bet kurioje tiriamoje perkasoje archeologiškai vertingas kultūrinis sluoksnis pasibaigė, toliau perkasomis tirama nebus, o bus atliekami archeologiniai žvalgymai.

Esant poreikiui padidinti ar sumažinti tyrimų apimtį bus parengtas ir pateiktas Mokslinei archeologijos komisijai aprobuoti atskiras projekto papildymas.

PRIEDAI:

1. Iki 2022–10–10 atliktų tyrimų situacijos planas (1 lapas);
2. Planuojamų tirti perkamų situacijos planas (1 lapas);
3. Fotofiksacija (27 lapai).







Archeologė Dalia Vaičiūnienė

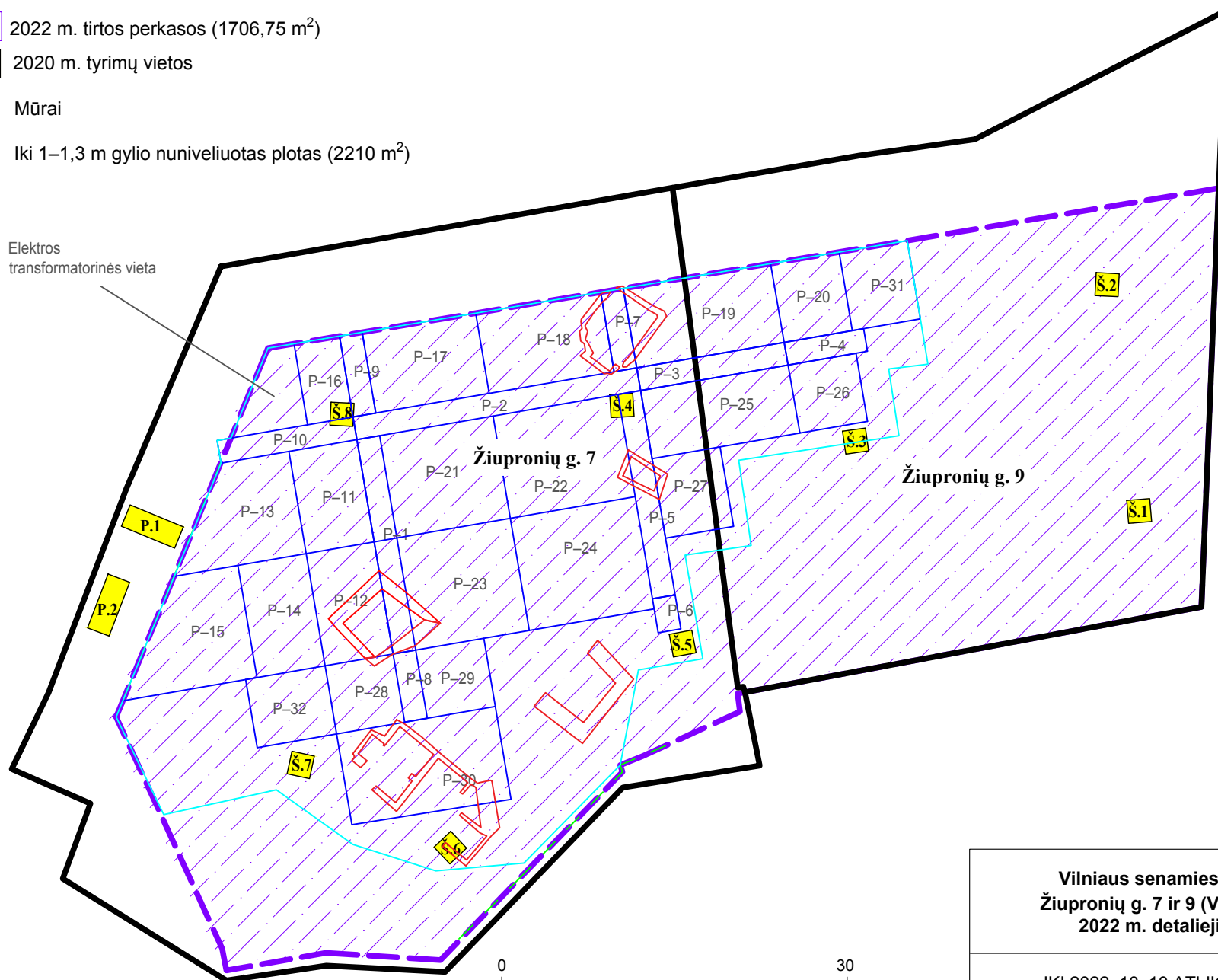
Tyrimų grupės nariai:

Liudvikas Vasiliauskas


Vida Kliugaitė

SUTARTINIAI ŽENKLAI

-  Žiupronių g. 7 ir 9 sklypų riba
-  Archeologinių žvalgymų plotas nukasant iki 1,3 m gylio (3870 m²)
-  2022 m. tirtos perkastos (1706,75 m²)
-  2020 m. tyrimų vietos
-  Mūrai
-  Iki 1–1,3 m gylio nuniveliuotas plotas (2210 m²)










Elektros transformatorinės vieta

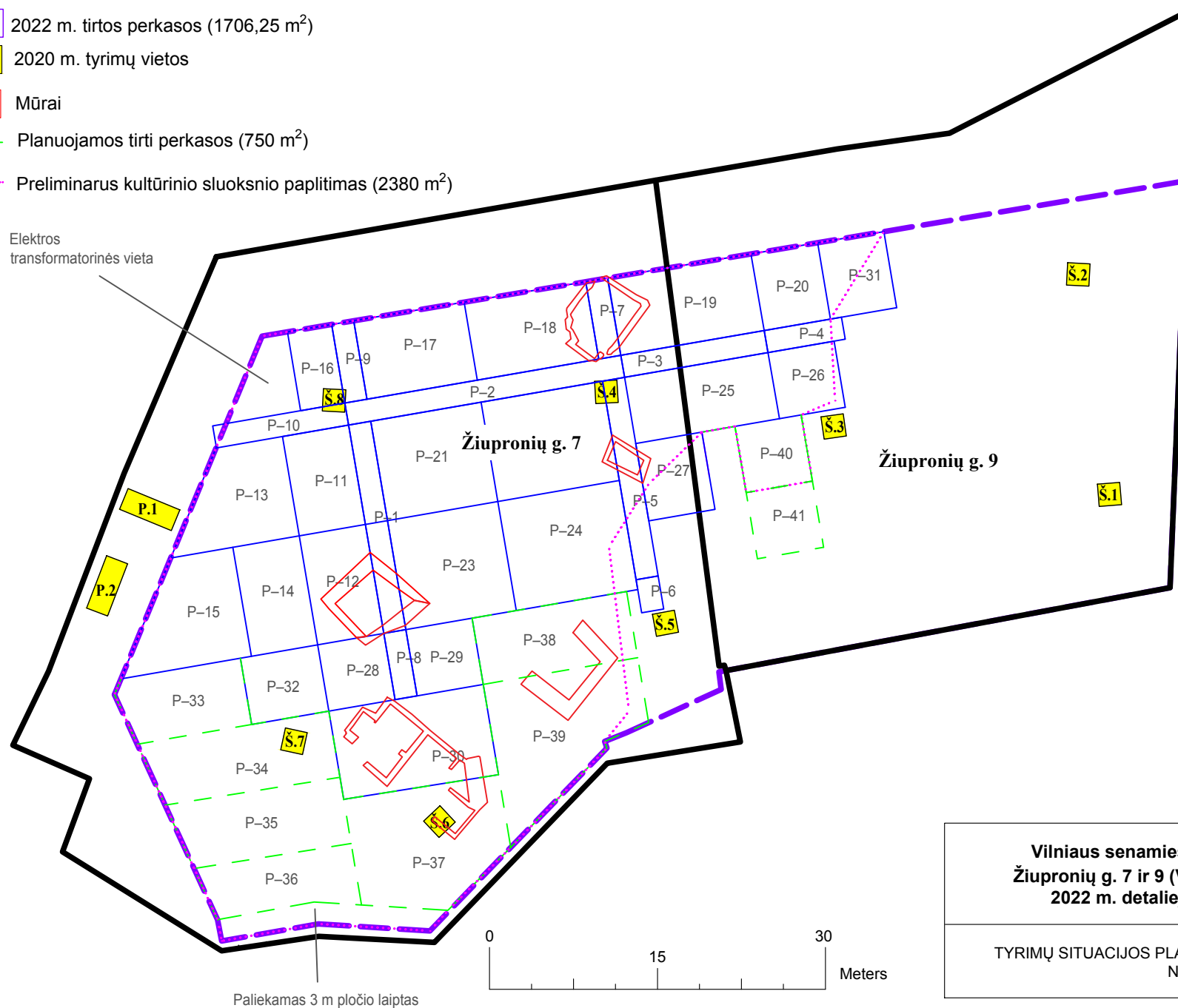


**Vilniaus senamiesčio (u.k.16076) teritorijos,
Žiupronių g. 7 ir 9 (Vilniaus m., Vilniaus m. sav.)
2022 m. detalieji archeologiniai tyrimai**

IKI 2022–10–10 ATLIKTŲ TYRIMŲ SITUACIJOS PLANAS
(M 1:500)

SUTARTINIAI ŽENKLAI

-  Žiupronių g. 7 ir 9 sklypų riba
-  Archeologinių žvalgymų plotas nukasant iki 1,3 m gylio (3870 m²)
-  2022 m. tirtos perkastos (1706,25 m²)
-  2020 m. tyrimų vietos
-  Mūrai
-  Planuojamos tirti perkastos (750 m²)
-  Preliminarus kultūrinio sluoksnio paplitimas (2380 m²)



Vilniaus senamiesčio (u.k.16076) teritorijos,
 Žiupronių g. 7 ir 9 (Vilniaus m., Vilniaus m. sav.)
 2022 m. detalieji archeologiniai tyrimai

TYRIMŲ SITUACIJOS PLANAS – PLANUOJAMOS TIRTI PERKASOS
 NR. 33–41 (M 1:500)



1. Perkamos Nr. 11 vieta nuniveliavus paviršių iki 1–1,1 m gylio nuo žemės paviršiaus. Vaizdas iš V.



2. Perkasa Nr. 11. 1,1–1,2 m gylis nuo nuniveliuoto žemės paviršiaus. Vaizdas iš R.



3. Perkastos Nr. 12 vieta nuniveliavus paviršių iki 1–1,1 m gylio nuo žemės paviršiaus. Vaizdas iš P.



4. Perkasa Nr. 12. 0,8–0,9 m gylis nuo nuniveliuoto žemės paviršiaus. Vaizdas iš R.



5. Perkasose Nr. 1; 12; 23 ir 28 aptikti rūšio fragmentai. Vaizdas iš paukščio skrydžio (Š pusės).



6. Perkasos Nr. 13 vieta nuniveliavus paviršių iki 1–1,1 m gylio nuo žemės paviršiaus. Vaizdas iš P.



7. Perkasa Nr. 13. 1,1–1,2 m gylis nuo nuniveliuoto žemės paviršiaus. Vaizdas iš R.



8. Perkastos Nr. 14 vieta nuniveliavus paviršių iki 1–1,1 m gylio nuo žemės paviršiaus. Vaizdas iš P.



9. Perkasa Nr. 14. 0,8 m gylis nuo nuniveliuoto žemės paviršiaus. Vaizdas iš paukščio skrydžio (R pusės).



10. Perkamos Nr. 15 vieta nuniveliavus paviršių iki 1–1,1 m gylio nuo žemės paviršiaus. Vaizdas iš Š.



11. Perkasa Nr. 15. 0,8 m gylis nuo nuniveliuoto žemės paviršiaus. Vaizdas iš paukščio skrydžio (R pusės).



12. Perkastos Nr. 16 vieta nuniveliavus paviršių iki 1–1,1 m gylio nuo žemės paviršiaus. Vaizdas iš P.



13. Perkasa Nr. 16. 1,7 m gylis nuo nuniveliuoto žemės paviršiaus. Vaizdas iš P.



14. Perkastos Nr. 17 vieta nuniveliavus paviršių iki 1,2–1,3 m gylio nuo žemės paviršiaus. Vaizdas iš V.



15. Perkasa Nr. 17. 1,4–1,5 m gylis nuo nuniveliuoto žemės paviršiaus. Vaizdas iš P.



16. Perkamos Nr. 18 vieta nuniveliavus paviršių iki 1,2–1,3 m gylio nuo žemės paviršiaus. Vaizdas iš P.



17. Perkasa Nr. 18. 1 m gylis nuo nuniveliuoto žemės paviršiaus. Vaizdas iš paukščio skrydžio (P pusės).



18. Perkastos Nr. 19 vieta nuniveliavus paviršių iki 1,2–1,3 m gylio nuo žemės paviršiaus. Vaizdas iš P.



19. Perkasa Nr. 19. 1,4–1,5 m gylis nuo nuniveliuoto žemės paviršiaus. Vaizdas iš R.



20. Perkasoje Nr. 7, 18, 19 aptikti rūšio fragmentai. Vaizdas iš ŠR.



21. Perkamos Nr. 20 vieta nuniveliavus paviršių iki 1,3 m gylio nuo žemės paviršiaus. Vaizdas iš R.



22. Perkasa Nr. 20. 0,9–1 m gylis nuo nuniveliuoto žemės paviršiaus. Vaizdas iš V.



23. Perkamos Nr. 21 vieta nuniveliavus paviršių iki 1,1 m gylio nuo žemės paviršiaus. Vaizdas iš P.



24. Perkasa Nr. 21. 0,8 m gylis nuo nuniveliuoto žemės paviršiaus. Vaizdas iš Š.



25. Perkastos Nr. 22 vieta nuniveliavus paviršių iki 1,1 m gylio nuo žemės paviršiaus. Vaizdas iš P.



26. Perkasa Nr. 22. 0,6 m gylis nuo nuniveliuoto žemės paviršiaus. Vaizdas iš Š.



27. Perkasa Nr. 23 vieta nuniveliavus paviršių iki 1,1 m gylio nuo žemės paviršiaus. Vaizdas iš P.



28. Perkasa Nr. 23. 0,7–0,8 m gylis nuo nuniveliuoto žemės paviršiaus. Vaizdas iš Š.



29. Perkasa Nr. 24 vieta nuniveliavus paviršių iki 1,1 m gylio nuo žemės paviršiaus. Vaizdas iš Š.



30. Perkasa Nr. 24. 0,6–0,7 m gylis nuo nuniveliuoto žemės paviršiaus. Vaizdas iš paukščio skrydžio (Š pusės).



31. Perkamos Nr. 25 vieta nuniveliavus paviršių iki 1,3 m gylio nuo žemės paviršiaus. Vaizdas iš R.



32. Perkasa Nr. 24. 1,2 m gylis nuo nuniveliuoto žemės paviršiaus. Vaizdas iš paukščio skrydžio (Š pusės).



33. Perkastos Nr. 26 vieta nuniveliavus paviršių iki 1,3 m gylio nuo žemės paviršiaus. Vaizdas iš R.



34. Perkasa Nr. 26. 1,1–1,2 m gylis. Vaizdas iš Š.



35. Perkasa Nr. 26. 1,1 m gylis. Vaizdas iš V.



36. Perkastos Nr. 27 vieta nuniveliavus paviršių iki 1,3 m gylio nuo žemės paviršiaus. Vaizdas iš P.



37. Perkasa Nr. 27. 0,4 m gylis nuo nuniveliuoto žemės paviršiaus. Vaizdas iš paukščio skrydžio (R pusės).



38. Perkasose Nr. 5; 24 ir 27 aptikti krosnies fragmentai. Vaizdas iš PR.



39. Perkamos Nr. 28 vieta nuniveliavus paviršių iki 1,1 m gylio nuo žemės paviršiaus. Vaizdas iš R.



40. Perkasa Nr. 28. 0,6–0,7 m gylis nuo nuniveliuoto žemės paviršiaus. Vaizdas iš R.



41. Perkastos Nr. 29 vieta nuniveliavus paviršių iki 1,1 m gylio nuo žemės paviršiaus. Vaizdas iš R.



42. Perkasta Nr. 29. 0,6–0,7 m gylis nuo nuniveliuoto žemės paviršiaus. Vaizdas iš V.



43. Perkastos Nr. 30 vieta nuniveliavus paviršių iki 1,1–1,3 m gylio nuo žemės paviršiaus. Vaizdas iš Š.



44. Perkasa Nr. 30. Tamsiai pilkos žemės sluoksnis ir XX a. pastato pamatų fragmentai. Vaizdas iš paukščio skrydžio (Š pusės).



45. Perkamos Nr. 31 vieta nuniveliavus paviršių iki 1,3 m gylio nuo žemės paviršiaus. Vaizdas iš V.



46. Perkasa Nr. 31. 0,9 m gylis nuo nuniveliuoto žemės paviršiaus. Vaizdas iš P.



47. Perkasa Nr. 31. 0,6 m gylis nuo nuniveliuoto žemės paviršiaus. Vaizdas iš Š.



48. Perkamos Nr. 31 vieta nuniveliavus paviršių iki 1,1 m gylio nuo žemės paviršiaus. Vaizdas iš R.



49. Perkasa Nr. 32. 0,4–0,5 m gylis nuo nuniveliuoto žemės paviršiaus. Vaizdas iš R.




50. Į P nuo perkasų Nr. 23 ir 24 aptiktas akmenų, raudono molio plytų (su braukais) ir molio mūras. Vaizdas iš ŠV.



51. Į P nuo perkasų Nr. 23 ir 24 aptiktas akmenų, raudono molio plytų (su braukais) ir molio mūras. Vaizdas iš viršaus.



52. Tamsiai pilkos žemės sluoksnyje aptikti buitinės keramikos fragmentai.



53. Tamsiai pilkos žemės sluoksnyje aptikti metaliniai dirbiniai.



54. Tamsiai pilkos žemės sluoksnyje aptikti metaliniai dirbiniai.

Leidimas atlikti archeologinius tyrimus

Rūšis	Leidimas	
Išduodanti institucija	Kultūros paveldo departamentas prie Kultūros ministerijos Įm. k. 188692688 Vilnius, Šnipiškių g. 3	
Išdavimo data	2022-06-17	
Numeris	LA-199	
Būsena	Licencijos (leidimo) išdavimas	
Galioja iki	2022-11-30	
Licencijos gavėjai	Asmuo DALIA VAIČIŪNIENĖ, El. paštas Adresas Vilniaus m. - Vilniaus m. sav., Žiupronių g. 7, 9	
Veiklos duomenys	Kodas 2057	Pavadinimas ir komentaras Archeologinių tyrimų vykdymas
Nekilnojamojo kultūros paveldo apsaugos specialisto atestato išdavimo data	2022-02-03	
Nekilnojamojo kultūros paveldo apsaugos specialisto atestato Nr.	1067	
Nekilnojamojo kultūros paveldo apsaugos specialisto mokslo laipsnis ir (ar) pedagoginis vardas)	netaikoma	
Numatomos tirti vietos pavadinimas	Vilniaus senamiesčio (16073), Vilniaus senojo miesto ir priemiesčių archeologinės vietovės (25504) teritorijos	
Archeologinių tyrimų grupės vadovo ir tyrimų grupės narių vardai ir pavardės	Liudas Vasiliauskas, Vida Kliaugaitė	
Numatomos tirti vietos unikalus kodas Kultūros vertybių registre	16073, 25504	
Archeologinių tyrimų pobūdis	detalieji archeologiniai tyrimai	
Tyrimai vykdomi pagal archeologinių tyrimų projektą	Vilniaus senamiesčio (u.k. 16073) teritorijos, Žiupronių g. 7 ir 9 (Vilnius, Vilniaus m. sav.) 2022 m. detaliųjų archeologinių tyrimų projektas	
Archeologinių tyrimų projekto aprobavimo data	2022-06-14	
Papildomi paveldosaugos reikalavimai archeologinių tyrimų metu (jei yra)	nėra	
Leidimas taip pat tyrėjui suteikia teisę	netaikoma	
Išduodančios institucijos atstovai	Vilniaus teritorinio skyriaus vyr. specialistė Viltė Drėmaitė	
Licencija archyvuota	Ne	



Viešoji įstaiga
**KULTŪROS PAVELDO
IŠSAUGOJIMO PAJĖGOS**

Vilniaus senamiesčio (u. k. 16073) teritorijos,

Žiupronių g. 7 ir 9

(Vilnius, Vilniaus miesto sav.)

2022 m. detaliųjų archeologinių tyrimų pažyma

Tyrėjas:

Dalia Vaičiūnienė

Atestato Nr. 1067

Vilnius, 2022 m. gruodžio 7 d.

Bendrieji duomenys

Žiupronių g. 7 ir 9 sklypuose projektuojami nauji pastatai. Sklypai patenka į saugomą Vilniaus senamiesčio (u. k. 16073) teritoriją. Sklypai užima 5130 m² plotą, o užstatymas planuojamas 3870 m² plote. Tyrimus užsakė – UAB „Dolversa“. Tyrimai vykdyti pagal Vilniaus senamiesčio (u.k. 16073) teritorijos, Žiupronių g. 7 ir 9 (Vilnius, Vilniaus m. sav.) 2022 m. detaliųjų archeologinių tyrimų projektą, kuris Mokslinės archeologijos komisijos (toliau – MAK) aprobuotas 2022–06–14 (ir jo papildymus Nr. 1 ir Nr. 2). Leidimas Nr. LA-199 tyrimams išduotas 2022–06–17.

Tyrimų tikslai, apimtys ir pobūdžio pagrindimas

Tyrimų tikslas – prieš pradėdant statybas pilnai detaliųjų archeologinių tyrimų metodais ištirti žemės judinimo vietose esančius kultūrinius sluoksnius, nustatyti jų chronologiją, fiksuoti stratigrafiją, archeologines ir/ar istorines struktūras bei kompleksus, surinkti archeologinius radinius.

Pagal MAK aprobuotą projektą tyrimai buvo vykdomi numatytais etapais:

1. Žvalgymai demontuojant garažus. Sklypai buvo užstatyti mūriniais garažais, kuriuos demontavus mechanizuotai pašalintos požeminės jų dalys – pamatai ir prieduobės (42 vnt.). Žvalgymų metu aptikta XVII–XX a. radinių: keramikos šukės, koklių, plytų fragm. Garažų, jų požeminių dalių vietose kultūrinis sluoksnis neaptiktas – fiksuoti supiltiniai, suardyti sluoksniai.
2. Žvalgymai mechanizuotai planiruojant sklypus (užstatomą dalį) iki 1–1,3 m gylio nuo esamo žemės paviršiaus. Iš numatyto 3870 m² ploto nuplaniruota 3799,14 m². Likusi užstatymo dalis (bendrai 70,86 m²) neplaniruota – Žiupronių g. 7 ŠV sklypo dalyje įrengta elektros transformatorinė (netirta 32,36 m²), o ties P pakraščiu sklypas ribojasi su gyvenamuoju namu, ūkiniu pastatu, tvora. Atsižvelgiant į saugumo reikalavimus nuo sklypo krašto buvo paliktas 3 m pločio laiptas (netirta 38,5 m²). Žvalgant fiksuoti supiltiniai, suardyti sluoksniai, kuriuose aptikta XVI–XX a. radinių: keramikos šukės, koklių fragm., monetos.
3. Atlikti sklypų (toliau – sklypo) kultūrinio sluoksnio pjūviai (perkasos Nr. 1–10, iš viso 234 m² plotas) – nustatytas preliminarus vertingų kultūrinių sluoksnių paplitimas.
4. Parengta tarpinė tyrimų pažyma. Ją aprobavus papildytas archeologinių tyrimų projektas (papildymas Nr. 1 ir Nr. 2). Atitinkamai numatytas detaliųjų tyrimų plotas **2456,75 m²**. Išaiškėjus, kad bet kurioje tiriamoje perkasoje archeologiškai vertingas kultūrinis sluoksnis pasibaigė, toliau perkasomis nebuvo tirama – atlikti archeologiniai žvalgymai.

Detaliųjų archeologinių tyrimų rezultatai

Perkasos Nr. 1–10

Perkasa Nr. 1 (38 m²) tirta sklypo V dalyje (*1 foto*). Paviršiuje 0,1–0,2 m storio mišrus gruntas (pilka žemė, molis, smėlis). Toliau, išskyrus P dalį, 0,3–0,5 m storio mišrus molio ir smėlio sluoksnis. Šiuose sluoksniuose aptikta XVI–XVII a. radinių (*50–53 foto*): keramikos šukės, monetos. Po minėtais sluoksniais 0,1–0,3 m storio erozinis smėlis (be radinių), po kuriuo 0,1–0,2 m storio tamsiai pilkos žemės sluoksnis (be radinių). Geltono smėlio įžemis pasiektas 1–1,1 m gylyje (išskyrus P perkastos dalį) nuo nuniveliuoto paviršiaus. P dalyje, 0,6–0,8 m gylyje nuo nuniveliuoto paviršiaus, aptiktas iš geltono molio

plytų ir stambių riedulių sumūrytas pamatas – gyvenamojo namo rūšio fragm. Rūšio užpilde aptikta XVI a. II p. – XVII a. radinių: keramikos šukės, koklių fragm. Rūšys pilnai atidengtas tiriant perkasas Nr. 12, 23, 29.

Perkasa Nr. 2 (50 m²) tirta sklypo Š dalyje (2 foto). Paviršiuje 0,4–0,6 m storio mišrus gruntas (pilka žemė, molis, smėlis). Jame aptikta XVI–XVII a. radinių (50–53 foto): keramikos šukės, metaliniai dirbiniai. Toliau 0,3–0,4 m storio erozinis smėlis (be radinių), po kuriuo 0,1–0,2 m storio tamsiai pilkos žemės sluoksnis. Jame aptikti du metaliniai apkalai. Geltono smėlio įžemis pasiektas 0,9–1 m gylyje.

Perkasa Nr. 3 (26 m²) tirta sklypo Š dalyje (3 foto). Paviršiuje 0,3 m storio mišrus gruntas (pilka žemė, molis, smėlis). Jame aptikta XVI–XVII a. radinių (50–53 foto): keramikos šukės, metaliniai dirbiniai. Po minėtu sluoksniu 0,1–0,2 m storio erozinis smėlis (be radinių). Po juo 0,1–0,2 m storio tamsiai pilkos žemės sluoksnis (be radinių). Pastarojo sluoksnio apačioje išsiskyrė nežymus iki 5 cm storio juodos žemės sluoksnis, po kuriuo aptiktas suardytas griautinis kapas. Jo aplinkoje aptiktas I–II tūkstantm. pr. Kr. datuojamas gludintas akmeninis kirvelis (54 foto). Sprendžiant iš planigrafinės situacijos kapas suardytas XVII a. laikotarpiu (ar vėliau) iškastos ūkinės duobės.

Perkasa Nr. 4 (14 m²) tirta sklypo Š dalyje (4–5 foto). Paviršiuje tamsiai pilkos, juodos žemės sluoksnis, kuris V perkasos dalyje siekia iki 1–1,4 m, o R perkasos krašte nunyksta. Sluoksnyje aptikta XV–XVIII a. radinių: keramikos šukės, metaliniai dirbiniai. Minėto sluoksnio apačioje aptikta XVI a. II p. – XVII a. datuojamų puodų (15 vnt.) sancaupa. Geltono smėlio įžemis V perkasos dalyje pasiektas 1,4–1,5 m gylyje. R perkasos krašte stambaus žvyro įžemis prasideda 0,1–0,2 m gylyje nuo nuniveliuoto paviršiaus.

Perkasa Nr. 5 (36 m²) tirta sklypo centre (6 foto). Paviršiuje 0,1 m storio mišrus gruntas (pilka žemė, smėlis). Jame negausūs XVI–XVII a. archeologiniai radiniai: buitinės keramikos šukės. Toliau 0,1–0,2 m storio erozinis smėlis (be radinių), po kuriuo 0,1–0,2 m storio tamsiai pilkos žemės sluoksnis (be radinių). Po juo geltono smėlio įžemis. Tuo tarpu perkasos centre 0,2–0,3 m gylyje aptikti XVII a. datuojamos iš riedulių, raudono ir geltono molio plytų sumūrytos gamybinės krosnies fragm. (5x2,5 m dydžio). Krosnis užversta griuvenomis, tarp kurių daug minėto laikotarpio koklių fragm. Krosnis pilnai atidengta tiriant perkasas Nr. 22, 27.

Perkasa Nr. 6 (12 m²) tirta sklypo centre (7 foto). Paviršiuje 0,1–0,2 m storio mišrus gruntas (pilka žemė, smėlis). Po juo geltono smėlio įžemis.

Perkasa Nr. 7 (14 m²) tirta sklypo Š dalyje (8 foto). Paviršiuje tamsiai pilkos, juodos žemės sluoksnis, kuris tęsiasi iki 1–1,3 m gylio nuo nuniveliuoto paviršiaus. Sluoksnyje gausu XVI–XVII a. radinių: keramikos šukės, koklių fragm., monetos. 0,6–1,2 m gylyje nuo nuniveliuoto paviršiaus perkasos Š ir P kraštuose aptikta geltonų plytų ir akmenų konstrukcija (rišta moliu) – gyvenamojo pastato rūšio fragm. Rūšys pilnai atidengtas tiriant perkasas Nr. 18–19.

Perkasa Nr. 8 (12 m²) tirta sklypo P dalyje (9 foto). Paviršiuje, išskyrus Š perkasos dalį (perkasimo pakraštys), erozinis smėlis (be radinių), siekęs iki 0,3–0,4 m storį. Toliau 0,1–0,2 m storio tamsiai pilkos žemės sluoksnis, kuriame aptiktas 33 mm ilgio, 20 mm skersmens švino žaliavos ruošinys. Geltono smėlio įžemis pasiektas 0,5 m gylyje nuo nuniveliuoto žemės paviršiaus.

Perkasa Nr. 9 (14 m²) tirta sklypo ŠV dalyje (10 foto). Paviršiuje tamsiai pilkos, juodos žemės sluoksnis siekęs iki 1 m storį. Sluoksnyje aptikta XVI–XVIII a. radinių: keramikos šukės, monetos,

metaliniai dirbiniai. Po minėtu sluoksniu 0,3–0,4 m storio erozinis smėlis (be radinių), po kuriuo 0,1–0,2 m storio tamsiai pilkos žemės sluoksnis. Jame aptikti keturi smarkiai korodavę metaliniai dirbiniai. Geltono smėlio įžemis pasiektas 1,4 m gylyje nuo nuniveliuoto žemės paviršiaus.

Perkasa Nr. 10 (24 m²) tirta sklypo ŠV dalyje (*11 foto*). Paviršiuje tamsiai pilkos, juodos žemės sluoksnis siekęs 0,6–0,8 m storį. Po šiuo sluoksniu beveik visame perkastos plote 0,2–0,3 m storio mišrus molio ir smėlio sluoksnis. Pastaruosiuose sluoksniuose aptikta XVI–XVIII a. radinių: keramikos šukės, monetos, metaliniai dirbiniai. Po minėtais sluoksniais 0,1–0,3 m storio erozinis smėlis (be radinių), po kuriuo 0,1–0,2 m storio tamsiai pilkos žemės sluoksnis. Jame aptiktas XV a. I p. datuojamas Vytauto Didžiojo denaras. Geltono smėlio įžemis pasiektas 1,3 m gylyje nuo nuniveliuoto žemės paviršiaus.

Perkasos Nr. 11–41

Perkasos Nr. 11 (54 m²); **12** (60 m²); **13** (79,5 m²); **14** (60 m²); **15** (88,25 m²) tirtos V sklypo dalyje (*12–16 foto*). Paviršiuje mišrus gruntas (pilka žemė, molis, smėlis), kuris siekė 0,1–0,2 m storį. Po juo 0,3–0,5 m storio mišrus molio ir smėlio sluoksnis. Minėtuose sluoksniuose aptikta XVI–XIX a. radinių: keramikos šukės, koklių fragm., metaliniai dirbiniai, monetos. Pabrėžtina, kad V sklypo dalis paveikta XIX–XX a. vykdytos ūkinės veiklos – sluoksniai smarkiai suardyti (duobių, perkasimų, XX a. II p. iškasto šulinio, buvusių garažų duobių). Po minėtais sluoksniais fiksuotas iki 0,3 m storio erozinis smėlis (be radinių), po kuriuo 0,1–0,2 m storio tamsiai pilkos žemės sluoksnis. Jame aptikta XV–XVI a. pr. keramikos šukių, metalo lydymo atliekų, nedidelių metalinių kniedžių, gyvūnų kaulų. Geltono smėlio įžemis pasiektas 0,8–1,1 m gylyje nuo nuniveliuoto paviršiaus. T. p. į perkasą Nr. 12 pateko didžioji dalis, trečiajame tyrimu etape, aptikto gyvenamojo pastato rūsio fragm. (8,5x6,5 m dydžio). Rūsysis užpildytas griuvenomis su XVI–XVII a. datuojamais radiniais: keramikos šukės, koklių fragm., metaliniai dirbiniai, monetos. Likusi jo dalis atidengta tiriant perkasas Nr. 1, 23, 28.

Perkasos Nr. 16 (28 m²); **17** (70 m²); **18** (77 m²); **19** (91 m²); **20** (42 m²) tirtos Š sklypo pakraštyje (*17–22 foto*). Paviršiuje tamsiai pilkos, juodos žemės sluoksnis, siekęs 0,6–1 m storį (vietomis permaišytas su griuvenomis, moliu). Sluoksnyje aptikta XVI–XVIII a. radinių: keramikos šukės, koklių fragm., metaliniai dirbiniai, monetos. Toliau iki 0,3 m storio erozinis smėlis (be radinių), po kuriuo 0,1–0,2 m storio tamsiai pilkos žemės sluoksnis. Jame aptikta XV–XVI a. pr. keramikos šukių, metalo lydymo atliekų, dvi peilio geležtės, apkalas, gyvūnų kaulų. Geltono smėlio įžemis pasiektas 0,8–1,4 m gylyje nuo nuniveliuoto paviršiaus. T. p. tiriant perkasas Nr. 18–19 atidengtas iš geltono molio plytų ir riedulių sumūrytas gyvenamojo pastato rūsysis, jo fragm. (7,7x5,5 m dydžio). Konstrukcija rišta moliu, viršutinė rūsio dalis užpildyta tamsiai pilkos, juodos žemės sluoksniu. Likusį užpildą sudarė griuvenos su XVI–XVII a. radiniais: keramikos šukės, koklių fragm., metaliniai dirbiniai, monetos.

Perkasos Nr. 21 (90 m²); **22** (99 m²); **23** (100 m²); **24** (110 m²) tirtos sklypo centre (*23–26 foto*). Paviršiuje mišrus tamsiai pilkos, juodos žemės, t. p. molio ir smėlio sluoksniai siekiantys 0,1–0,5 m storį su XVI–XVIII a. radiniais: keramikos šukės, koklių fragm., metaliniai dirbiniai, monetos. Toliau iki 0,4 m storio erozinis smėlis (be radinių), po kuriuo 0,2–0,3 m storio tamsiai pilkos žemės sluoksnis. Jame aptikta XV–XVI a. pr. keramikos šukių, metalinių dirbinių (peilis, apyrankės fragm., įvairūs apkalai, t. p. paauskuota (?) saga/kabutis, adata), gyvūnų kaulų (*55–56 foto*). Geltono smėlio įžemis pasiektas 0,5–0,7 m gylyje nuo nuniveliuoto paviršiaus.

Perkasos Nr. 25 (78 m²); **26** (36 m²); **27** (42 m²) tirtos sklypo centre (27–29 foto). Paviršiuje permaišyti, mišrūs tamsiai pilkos, juodos žemės, t. p. molio ir smėlio sluoksniai siekiantys 0,1–0,5 m storį su XVI–XIX a. radiniais: keramikos šukės, koklių fragm., metaliniai dirbiniai, monetos. Toliau 0,1–0,2 m storio tamsiai pilkos žemės sluoksnis (išlikęs fragmentiškai.). Jame aptikta XV–XVI a. pr. keramikos šukių, peilio geležtė, gyvūnų kaulų. Geltono smėlio įžemis pasiektas 0,5–1 m gylyje.

Perkasos Nr. 28 (36 m²); **29** (36 m²) tirtos sklypo P, PV dalyje (30–31 foto). Paviršiuje 0,1–0,15 m storio mišrus molio ir smėlio sluoksnis. Jame negausūs XVI–XIX a. radiniai: keramikos šukės. Toliau 0,2–0,3 m storio erozinis smėlis (be radinių), po kuriuo 0,1–0,2 m storio tamsiai pilkos žemės sluoksnis. Jame aptikta XV–XVI a. datuojamos buitinės keramikos šukių, metalinių dirbinių (ugnies skiltuvas, ažūrinis apkalas), gyvūnų kaulų (55–56 foto). Geltono smėlio įžemis pasiektas 0,6–0,7 m gylyje nuo nuniveliuoto paviršiaus.

Perkasa Nr. 30 (112 m²) tirta P, PV sklypo dalyje (32 foto). Perkasos ŠR dalyje fiksuotas 0,1–0,15 m storio mišrus molio ir smėlio sluoksnis. Jame negausūs XVI–XIX a. radiniai: keramikos šukės. Toliau šioje perkasoje dalyje 0,2–0,3 m storio erozinis smėlis (be radinių), po kuriuo 0,1–0,2 m storio tamsiai pilkos žemės sluoksnis. Jame aptikta XV–XVI a. datuojamos buitinės keramikos šukių, metalinių dirbinių (ugnies skiltuvas, peilis), gyvūnų kaulų. Geltono smėlio įžemis ŠR perkasoje dalyje pasiektas 0,6–0,7 m gylyje nuo nuniveliuoto paviršiaus. Tuo tarpu PV perkasoje dalyje tirti XX a. I p. gyvenamojo namo fragm. Vidinė namo dalis ir P pusė buvo visiškai užversta stambiomis griuvenomis (iki 2–2,5 m storio sluoksnis), XX a. šiukšlėmis, sudegusios medienos fragm. Dalis šio pastato pateko į perkasą Nr. 37.

Perkasos Nr. 31 (42 m²); **32** (42 m²); **33** (66 m²); **34** (98 m²); **35** (90 m²); **36** (66 m²); **37** (136 m²) tirtos sklypo P, PV dalyje (33–42 foto). Paviršiuje fiksuoti mišrūs tamsiai pilkos, juodos žemės, t. p. molio ir šviesaus smėlio sluoksniai, siekiantys 0,1–0,3 m storį. Juose negausūs XVI–XIX a. radiniai: keramikos šukės. Toliau iki 0,2–0,5 m storio erozinis smėlis (be radinių). Po juo 0,1–0,2 m storio tamsiai pilkos žemės sluoksnis. Jame aptikta XV–XVI a. keramikos šukių, metalinių dirbinių (apyrankės fragm.), dvi monetos (mažoji PEČAT, Kazimiero Jogailaičio denaras), gyvūnų kaulų. Šviesaus geltono smėlio įžemis pasiektas 0,4–1 m gylyje nuo nuniveliuoto paviršiaus (giliau perkasoje Nr. 35–36). T. p. perkasoje Nr. 33–35 aptiktos trijų nedidelių XIX a. datuojamų šildymo/gamybinių (?) krosnių fragm. Krosnys užverstos griuvenomis tarp kurių aptikta nemažai minėto laikotarpio radinių: keramikos šukės, koklių fragm. T. p. perkasoje Nr. 37 PR pakraštyje fiksuoti XX a. I p. geltonų plytų ir riedulių (apatinė dalis – pamatas) tvoros fragm. Dalis tvoros tęsiasi už sklypo ribų PV kryptimi.

Perkasos Nr. 38 (84 m²); **39** (136 m²) tirtos sklypo P dalyje (43–45 foto). Didžiojoje dalyje, išskyrus perkasų centrą, fiksuotas erozinis smėlis (be radinių), siekęs iki 0,3 m storį. Toliau 0,1–0,2 m storio tamsiai pilkos žemės sluoksnis. Jame aptikta XV–XVI a. datuojamos buitinės keramikos fragm., gyvūnų kaulų. Tuo tarpu perkasų centre fiksuoti iš stambių riedulių ir plytų sumūrytos (rištos kalkiniu skiediniu) gamybinės paskirties, plytų (kalkių?) degimo krosnies fragm. (7,5x7 m dydžio). Krosnis buvo užversta iki 1,2–2,2 m storio griuvenų sluoksniu – plytų fragm., molis. Radinių apart smulkių keramikos šukių, gyvūnų kaulų neaptikta. Krosnis preliminariai datuojama XVII a.

Perkasos Nr. 40 (36 m²); **41** (30 m²) tirtos sklypo centre (46–47 foto). Paviršiuje mišrūs tamsiai pilkos, juodos žemės, t. p. molio ir šviesaus smėlio sluoksniai, siekiantys 0,1–0,3 m storį. Juose negausūs XVI–XX a. radiniai: keramikos šukės. Po minėtais sluoksniais P, PR perkasoje dalyje fiksuotas šviesaus

smėlio, žvyro įžemis. Likusioje perkasų dalyje fiksuoti nežymūs, suardyti, 0,1–0,2 m storio, tamsiai pilkos žemės sluoksnio ploteliai (su pavieniais gyvūnų kaulais). Pabrėžtina, kad perkastos Nr. 41 vieta buvo pakoreguota, atsižvelgiant į kultūrinio sluoksnio paplitimą, ji buvo įterpta tarp perkastos Nr. 27 ir 40. Atitinkamai jos dydis sumažėjo iki 30 m² (projekto papildyme Nr. 2 buvo numatyti 36 m²).

Žvalgymai Žiupronių g. 9 sklypo P, PR, R dalyje

Išaiškėjus, kad ties sklypo centru, R ir P dalyje archeologiškai vertingas kultūrinis sluoksnis pasibaigė, toliau buvo atliekami archeologiniai žvalgymai. Žvalgymų metu šviesaus smėlio, molio įžemyje fiksuoti ir ištirti objektai Nr. 1–21 (*1 priedas*). Daugiausia tai nežymios duobės (su negausiais XVI–XX a. radiniais) ir dėmės. Galima išskirti objektus Nr. 7–8, t. y. ūkinės paskirties duobės su gausiu XVI–XVII a. radinių kiekiu: keramikos šukės, koklių fragm., monetos ir kt. T. p. ŠR, R sklypo dalyje fiksuotas objektas Nr. 12 (*49 foto*), t. y. 17 m ilgio, 15 m pločio griovys (į žemį įgilintas iki 2–2,2 m). Griovio užpildą sudarė molingas, t. p. mišrus molio, juodos žemės gruntas (pristintas drėgmės ir organikos). Griovyje aptikti negausūs XV–XVI a. radiniai: keramikos šukės, kontrasignuotas Jogailos pusgrašis, aptikta gyvūnų ir pavienių žmonių kaulų. Žvalgymų metu Žiupronių g. 9 PR sklypo kampe, nukasus 0,3–0,5 m storio grunto sluoksnį, aptiktos gamybinės krosnies liekanos (*48 foto*). Išlikę padų, tarp jų buvusių grindų dalis (7,5x3,5 m dydžio). Konstrukcija mūryta iš plytų, riedulių (rišta moliu).

Išvados

1. Atlikti archeologiniai žvalgymai pastatų griovimo metu – demontuojant garažus, šalinant pamatus, prieduobes (42 vnt.). Garažų, jų požeminių dalių vietose archeologiškai vertingas sluoksnis neaptiktas (fiksuoti supiltiniai, suardyti sluoksniai, griuvenos).
2. Niveliuojant žemės paviršių iki 1–1,3 m gylio žvalgytas 3799,14 m² plotas (iš numatytų 3870 m²).
3. Detaliųjų archeologinių tyrimų metu ištirtos perkastos Nr. 1–41 (2450,75 m² plotas).
4. Tyrimų metu fiksuoti XVI–XVIII a. ir XV–XVI a. pr. datuojami archeologiškai vertingi kultūrinio sluoksnio horizontai, kurie ištirtose perkastose buvo paplitę maždaug 2230 m² plote.
5. XVI–XVIII a. datuojamas, tamsiai pilkos, juodos žemės (0,1–1 m storio), sluoksnis su gausiais minėto laikotarpio radiniais (buitinės keramikos, koklių fragmentai monetos, metaliniai dirbiniai ir kt.) fiksuotas sklypo Š, ŠR, ŠV ir centrinėje dalyje 1–1,3 m gylyje nuo žemės paviršiaus. Sluoksnis smarkiai apardytas XIX–XX a. sklypuose vykdytos ūkinės veiklos.
6. XV–XVI a. pr. datuojamas, tamsiai pilkos žemės (0,05–0,3 m storio), sluoksnis fiksuotas sklypo Š, P, V ir centrinėje dalyje 1,3–2,3 m gylyje nuo žemės paviršiaus (giliau Š ir V sklypo dalyje). Archeologinių radinių intensyvumas jame nedidelis, tačiau charakteringas minėtam laikotarpiui (buitinė keramika, metaliniai dirbiniai, monetos ir kt.).
7. Nustačius, kad ties sklypo centru ir P dalyje archeologiškai vertingas kultūrinis sluoksnis pasibaigė, toliau buvo atliekami archeologiniai žvalgymai (daugiausia Žiupronių g. 9 sklypo dalyje). Jų metu aptiktas 21 į žemį įgilintas objektas – įvairios duobės (su XVI–XX a. radiniais), griovys (su XV–XVI a. pr. laikotarpio radiniais), gamybinės krosnies liekanos.
8. Šviesaus, geltono smėlio, žvyro įžemis ŠR, Š sklypo dalyje fiksuotas 1–2,8 m gylyje, P, PR ir V dalyje 1–2 m gylyje nuo žemės paviršiaus.

9. Tyrimų metu aptikta 11 mūro konstrukcijų (jų fragmentai): du gyvenamųjų pastatų rūšiai (preliminariai datuojami XVII a.); trys gamybinės krosnys (preliminariai datuojamos XVII a.); XX a. gyvenamojo pastato liekanos ir tvora; trys šildymo/gamybinės krosnys (preliminariai datuojamos XIX a.).

Paveldosauginės rekomendacijos

Žiupronių g. 7 ir 9 sklypuose 2022 m. archeologinių tyrimų metu ištirtose vietose vykdyti statybos darbus galima. Norint vykdyti statybos darbus likusioje (netirtoje) sklypų dalyje būtini archeologiniai tyrimai.

Aptiktų mūro konstrukcijų fragmentams atlikti architektūriniai tyrimai, jų rezultatai pateikti Nekilnojamųjų kultūros vertybių vertinimo tarybai. Nutarus aptiktų mūro konstrukcijų, jų fragmentų (ar konkrečios konstrukcijos) nenustatyti Vilniaus senamiesčio (u. k. 16073) teritorijos vertingą savybę ir leisti jas demontuoti, tai demontavimo metu, siekiant išsaugoti vertingas architektūros detales (sveikas plytas, plytas su įspaudais ir kt.), rekomenduojama atlikti archeologinius žvalgymus. Archeologiniai žvalgymai gali būti vykdomi tik aptiktų mūrų demontavimo metu. Jei demontavus mūrus po jais būtų aptiktas kultūrinis sluoksnis (ar struktūra) jį būtina ištirti taikant detaliųjų tyrimų metodus. Atitinkamai reikėtų keisti tyrimų pobūdį.

Priedai:

1. Tyrimų situacijos planas (1 lapas);
2. Fotofiksacija (8 lapai).

Archeologė Dalia Vaičiūnienė



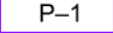



Tyrimų grupės nariai:

Liudvikas Vasiliauskas

Vida Kliaugaitė

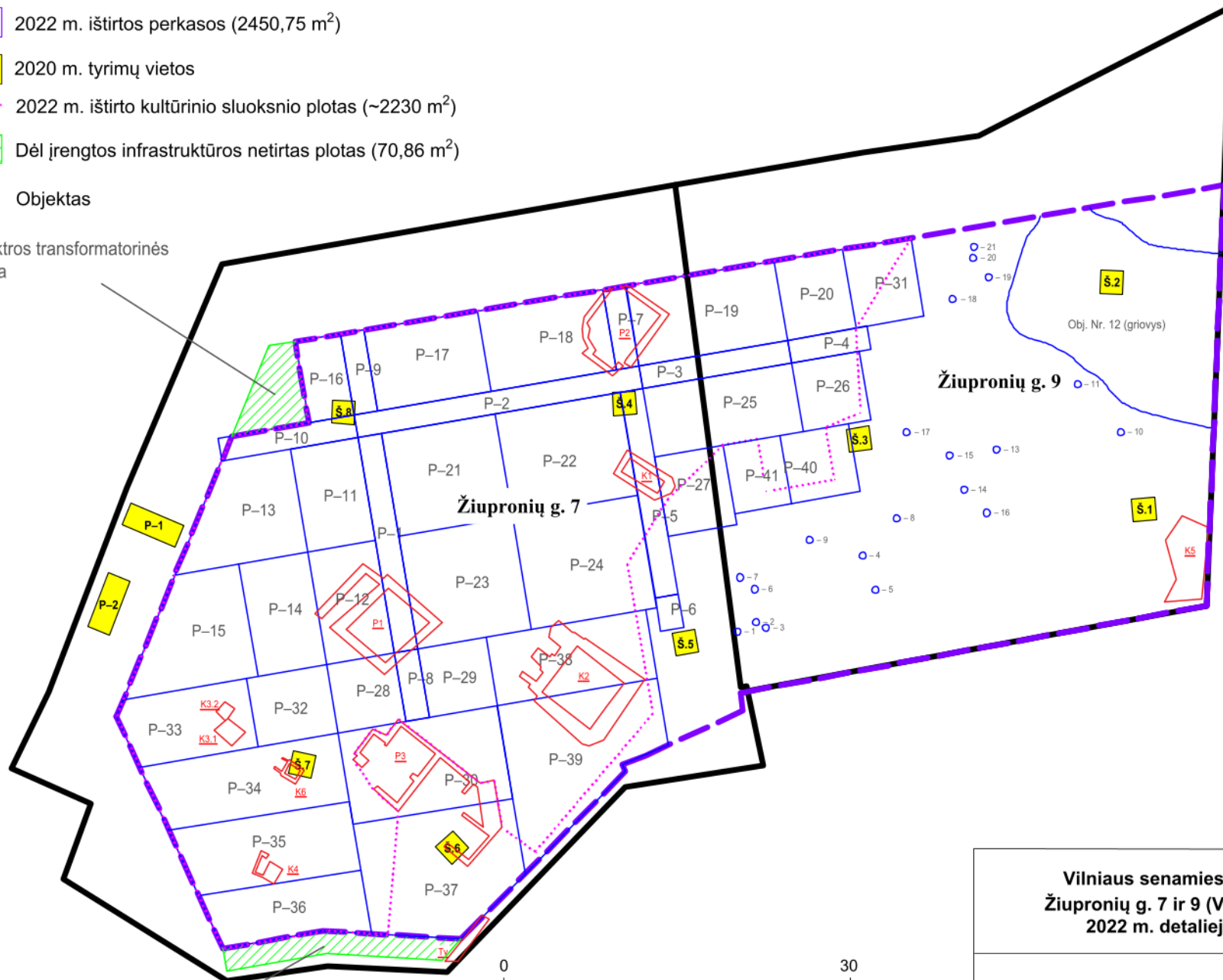
Zenonas Baubonis

SUTARTINIAI ŽENKLAI

-  Žiupronių g. 7 ir 9 sklypų riba
-  Archeologinių žvalgymų plotas nukasant iki 1,3 m gylio (3799,14 m²)
-  P-1 2022 m. iširtos perkastos (2450,75 m²)
-  2020 m. tyrimų vietos
-  2022 m. iširtos kultūrinio sluoksnio plotas (~2230 m²)
-  Dėl įrengtos infrastruktūros netirtas plotas (70,86 m²)

○ -1 Objektas

Elektros transformatorinės vieta




P1 Mūrai:

- P1 – gyvenamojo namo fragm.
- P2 – gyvenamojo namo fragm.
- P3 – gyvenamojo namo fragm.
- K1 – gamybinės krosnies fragm.
- K2 – gamybinės krosnies fragm.
- K3.1 – krosnies fragm.
- K3.2 – krosnies fragm.
- K4 – krosnies fragm.
- K5 – gamybinės krosnies fragm.
- K6 – krosnies fragm.
- Tv. – tvora

**Vilniaus senamiesčio (u.k.16076) teritorijos,
Žiupronių g. 7 ir 9 (Vilniaus m., Vilniaus m. sav.)
2022 m. detalieji archeologiniai tyrimai**

TYRIMŲ SITUACIJOS PLANAS (M 1:500)



Paliktas laiptas – sklypas ribojasi su tvora, ūkinio pastatu



1. Perkasa Nr. 1. 1,1–1,2 m gylis nuo nuniveliuoto žemės paviršiaus. Vaizdas iš ŠV.

2. Perkasa Nr. 2. 0,9–1 m gylis nuo nuniveliuoto žemės paviršiaus. Pirmame ir antrame plane ūkinės paskirties duobės. Vaizdas iš PR.



3. Perkasa Nr. 3. 0,8 m gylis nuo nuniveliuoto žemės paviršiaus. Perkaso centre aptiktas suardytas kapas. Vaizdas iš viršaus.



4. Perkasa Nr. 4. Pirmame plane iki 1,2–1,3 m storio kultūrinio sluoksnio horizontas. Vaizdas iš PV.

5. Perkasa Nr. 4. 1 m gilyje aptikti puodai. Vaizdas iš Š.



6. Perkasoje Nr. 5; 24 ir 27 aptikti gamybinės krosnies fragmentai. Vaizdas iš PR.

7. Perkasa Nr. 6 iširta iki įžemio. 0,4–0,8 m gylis nuo nuniveliuoto žemės paviršiaus. Vaizdas iš R.



8. Perkasa Nr. 7. 1–1,3 m gylis nuo nuniveliuoto žemės paviršiaus. Antrame plane plytų, akmenų konstrukcija – gyvenamojo pastato rūšio fragmentai. Vaizdas iš ŠV.



9. Perkasa Nr. 8 ištirta iki įžemio. Vaizdas iš ŠR.



10. Perkasa Nr. 9 ištirta iki įžemio. Vaizdas iš ŠV.



11. Perkasa Nr. 10. 1,4–1,5 m gylis nuo univeliuoto žemės paviršiaus. Pirmame ir antrame plane ūkinės paskirties duobės. Vaizdas iš PV.



12. Perkasa Nr. 11. 1,1–1,2 m gylis nuo nuniveliuoto žemės paviršiaus. Vaizdas iš R.



13. Perkasose Nr. 1; 12; 23 ir 28 aptikti gyvenamojo pastato rūšio fragmentai. Vaizdas iš paukščio skrydžio (Š pusės).



14. Perkasa Nr. 13. 1,1–1,2 m gylis nuo nuniveliuoto žemės paviršiaus. Vaizdas iš R.



15. Perkasa Nr. 14. 0,8 m gylis nuo nuniveliuoto žemės paviršiaus. Vaizdas iš paukščio skrydžio (R pusės).



16. Perkasa Nr. 15. 0,8 m gylis nuo nuniveliuoto žemės paviršiaus. Vaizdas iš paukščio skrydžio (R pusės).



17. Perkasa Nr. 16. 1,7 m gylis nuo nuniveliuoto žemės paviršiaus. Vaizdas iš P.



18. Perkasa Nr. 17. 1,4–1,5 m gylis nuo nuniveliuoto žemės paviršiaus. Vaizdas iš P.



19. Perkasa Nr. 18. 1 m gylis nuo nuniveliuoto žemės paviršiaus. Vaizdas iš paukščio skrydžio (P pusės).



20. Perkasa Nr. 19. 1,4–1,5 m gylis nuo nuniveliuoto žemės paviršiaus. Vaizdas iš R.



21. Perkasose Nr. 7, 18, 19 aptikti gyvenamojo pastato rūsio fragmentai. Vaizdas iš ŠR.



22. Perkasa Nr. 20. 0,9–1 m gylis nuo nuniveliuoto žemės paviršiaus. Vaizdas iš V.



23. Perkasa Nr. 21. 0,8 m gylis nuo nuniveliuoto žemės paviršiaus. Vaizdas iš Š.



24. Perkasa Nr. 22. 0,6 m gylis nuo nuniveliuoto žemės paviršiaus. Vaizdas iš Š.



25. Perkasa Nr. 23. 0,7–0,8 m gylis nuo nuniveliuoto žemės paviršiaus. Vaizdas iš Š.



26. Perkasa Nr. 24. 0,6–0,7 m gylis nuo nuniveliuoto žemės paviršiaus. Vaizdas iš paukščio skrydžio (Š pusės).



27. Perkasa Nr. 25. 1,2 m gylis nuo nuniveliuoto žemės paviršiaus. Vaizdas iš paukščio skrydžio (Š pusės).



28. Perkasa Nr. 26. 1,1–1,2 m gylis nuo nuniveliuoto žemės paviršiaus. Vaizdas iš Š.



29. Perkasa Nr. 27. 0,4 m gylis nuo nuniveliuoto žemės paviršiaus. Vaizdas iš paukščio skrydžio (R pusės).



30. Perkasa Nr. 28. 0,6–0,7 m gylis nuo nuniveliuoto žemės paviršiaus. Vaizdas iš R.



31. Perkasa Nr. 29. 0,6–0,7 m gylis nuo nuniveliuoto žemės paviršiaus. Vaizdas iš V.



32. Perkasa Nr. 30. Pirmame plane tamsiai pilkos žemės sluoksnis ir XX a. gyvenamojo pastato pamatų fragmentai. Vaizdas iš paukščio skrydžio (Š pusės).



33. Perkasa Nr. 31. 0,9 m gylis nuo nuniveliuoto žemės paviršiaus. Vaizdas iš P.



34. Perkasa Nr. 32. 0,4–0,5 m gylis nuo nuniveliuoto žemės paviršiaus. Vaizdas iš R.



35. Perkasa Nr. 33. 0,4–0,6 m gylis nuo nuniveliuoto žemės paviršiaus. Vaizdas iš R.



36. Perkasa Nr. 34. 0,4–0,6 m gylis nuo nuniveliuoto žemės paviršiaus. Vaizdas iš V.



37. Perkasoje Nr. 34 aptikti krosnies fragmentai. Vaizdas iš ŠV.



38. Perkasa Nr. 35. 0,6 m gylis nuo nuniveliuoto žemės paviršiaus. Vaizdas iš V.



39. Perkasoje Nr. 36 aptikti krosnies fragmentai. Vaizdas iš ŠR.



40. Perkasa Nr. 36. 1 m gylis nuo nuniveliuoto žemės paviršiaus. Vaizdas iš V.



41. Perkasa Nr. 37. 0,2–0,4 m gylis nuo nuniveliuoto žemės paviršiaus. Vaizdas iš V.



42. Perkamos Nr. 37 ŠR pakraštyje aptikti tvoros fragmentai. Vaizdas iš PV.



43. Perkasa Nr. 38. 0,2–0,4 m gylis nuo nuniveliuoto žemės paviršiaus. Vaizdas iš R.



44. Perkasa Nr. 39. 0,2–0,4 m gylis nuo nuniveliuoto žemės paviršiaus. Vaizdas iš PR.



45. Perkasose Nr. 38–39 aptikti gamybinės krosnies fragmentai. Vaizdas iš P.



46. Perkasa Nr. 40. 0,2–0,4 m gylis nuo nuniveliuoto žemės paviršiaus. Vaizdas iš PR.



47. Perkasa Nr. 41. 0,2–0,4 m gylis nuo nuniveliuoto žemės paviršiaus. Vaizdas iš V.



48. Žvalgymų metu Žiupronių g. 9 sklypo PR kampe aptikti gamybinės krosnies fragmentai. Vaizdas iš viršaus.



49. Žvalgymų metu Žiupronių g. 9 sklypo R dalyje aptikto griovio pjūvis (objektas Nr. 12). Vaizdas iš PV.



50. Tyrimų metu aptiktas buitinės keramikos fragmentas.



51. Tyrimų metu aptiktas buitinės keramikos (keptuvės) fragmentas.



52. Tyrimų metu aptiktas buitinės keramikos fragmentas.



53. Tyrimų metu aptiktas buitinės keramikos (keptuvės) fragmentas.



54. Perkasoje Nr. 3, kapo aplinkoje, aptiktas gludintas akmeninis kirvelis.



55. Tamsiai pilkos žemės sluoksnyje aptikti buitinės keramikos fragmentai.



56. Tamsiai pilkos žemės sluoksnyje aptikti metaliniai dirbiniai.

DETALŪS METADUOMENYS

Dokumento sudarytojas (-ai)	Kultūros paveldo departamentas prie Kultūros ministerijos 188692688, Šnipiškių g. 3, Vilnius
Dokumento pavadinimas (antraštė)	VILNIAUS SENAMIESČIO (U. K. 16073) TERITORIJOS, ŽIUPRONIŲ G. 7 IR 9 (VILNIUS, VILNIAUS MIESTO SAV.) 2022 M. DETALIŲJŲ ARCHEOLOGINIŲ TYRIMŲ PAŽYMA
Dokumento registracijos data ir numeris	2022-12-21 Nr. (11.49)2V-3427
Dokumento gavimo data ir dokumento gavimo registracijos numeris	–
Dokumento specifikacijos identifikavimo žymuo	ADOC-V1.0
Parašo paskirtis	Pasirašymas
Parašą sukūrusio asmens vardas, pavardė ir pareigos	Viltė Drėmaitė, Vyriausioji specialistė, Vilniaus teritorinis skyrius
Sertifikatas išduotas	VILTĖ DRĖMAITĖ, Kultūros paveldo departamentas prie Kultūros ministerijos LT
Parašo sukūrimo data ir laikas	2022-12-21 10:14:15 (GMT+02:00)
Parašo formatas	XAdES-T
Laiko žymoje nurodytas laikas	2022-12-21 10:14:32 (GMT+02:00)
Informacija apie sertifikavimo paslaugų teikėją	ADIC CA-A, Asmens dokumentu israsymo centras prie LR VRM LT
Sertifikato galiojimo laikas	2021-08-24 14:41:55 – 2024-08-23 14:41:55
Informacija apie būdus, naudotus metaduomenų vientisumui užtikrinti	"Registravimas" paskirties metaduomenų vientisumas užtikrintas naudojant "RCSC IssuingCA, VI Registru centras - i.k. 124110246 LT" išduotą sertifikatą "Dokumentų valdymo sistema Avilys, Kultūros paveldo departamentas prie Kultūros ministerijos, į.k. 188692688 LT", sertifikatas galioja nuo 2021-12-20 09:34:42 iki 2024-12-19 09:34:42
Pagrindinio dokumento priedų skaičius	–
Pagrindinio dokumento priedamų dokumentų skaičius	–
Priedamo dokumento sudarytojas (-ai)	–
Priedamo dokumento pavadinimas (antraštė)	–
Priedamo dokumento registracijos data ir numeris	–
Programinės įrangos, kuria naudojantis sudarytas elektroninis dokumentas, pavadinimas	Dokumentų valdymo sistema Avilys, versija 3.5.51
Informacija apie elektroninio dokumento ir elektroninio (-ių) parašo (-ų) tikrinimą (tikrinimo data)	Atitinka specifikacijos keliamus reikalavimus. Visi dokumente esantys elektroniniai parašai galioja (2022-12-21 10:16:18)
Paieškos nuoroda	–
Papildomi metaduomenys	Nuorašą suformavo 2022-12-21 10:16:18 Dokumentų valdymo sistema Avilys

s rinkinių

LIETUVOS NACIONALINIS MUZIEJUS

Arsenalų g. 1, LT-01143 Vilnius, tel. +370 5 262 7774, el. p. muziejus@lnm.l

PIRMINIS RADINIŲ PRIĖMIMO AKTAS Nr. 5

2023 m. rugpjūčio mėn. 4 d. mes, muziejaus darbuotojas Viduramžių ir naujųjų laikų

archeologijos rinkinių skyriaus vedėjas Valdas Steponaitis

ir VšĮ „Kultūros paveldo išsaugojimo pajėgos“ direktoriaus pavaduotojas Liudvikas Vasiliauskas

sudarėme šio akto tris egzempliorius apie tai, kad pirmas priima (nuolatinei), o antrasis perduoda muziejui šiuos muziejinės reikšmės daiktus:

Eilės Nr.	Daikto pavadinimas ir jo trumpas aprašymas	Daiktų sk.	Daikto būklė	Kaina	Suma	Pastabos
1	Archeologinių radinių kompleksas, sudarytas iš ~ 9800 vnt. buitinės ir architektūrinės keramikos, metalinių, stiklinių, akmeninių, odinių, medinių ir kaulinių dirbinių, jų dalių ir fragmentų bei jų gamybos atliekų.	1	akmeninių, keraminių – gera ir patenk., stiklinių - pažeista irizacijos, metalinių - pažeista korozijos, kaulinių, odinių, medinių – išsausėjusi, trapi			
Radiniai rasti Vilniaus m., Žiupronių g. 7, 9 2022 m. detaliųjų archeologinių tyrimų metu (tyr. vadovas Dalia Vaičiūnienė). Pastaba: detalus radinių priėmimo aktas bus parengtas sutikrinus radinius su tyrimų ataskaitos radinių sąrašu.						

Iš viso priimta (sk. žodžiais)

1 (vienas) radinių kompleksasPerdavė L. Vasiliauskas

Direktoriaus pavaduotojas –

vyriausiasis muziejaus rinkinių kuratorius

Priėmė V. Steponaitis

Skyriaus vedėjas

2023 m. rugpjūčio mėn. 4 d.

RADINIŲ PRIĖMIMO AKTAS Nr. 41

2023 m. kovo mėn. 2 d. mes, muziejaus darbuotojas Numizmatikos skyriaus vyresnysis muziejininkas

Eduardas Remecas

ir VŠĮ „Kultūros paveldo išsaugojimo pajėgos“ archeologas Liudvikas Vasiliauskas

sudarėme šio akto tris egzempliorius apie tai, kad pirmas priima nuolatinei, o antrasis perduoda muziejui šiuos muziejines reikšmės daiktus:

Eilės Nr.	Daikto pavadinimas ir jo trumpas aprašymas	Daiktų sk.	Daikto būklė	Kaina	Suma	Pastabos
Monetos rastos archeologinių tyrimų metu Vilniuje, Ziupronių g. 7, 9, 2022 m.:						
1.	Gdanskas? Žygimantas Augustas. Denaras Inv. nr. 12266	1	l. korodavusi	nemokamai		
2.	Lenkija. Jonas I Albrechtas. ½ grašio Inv. nr. 12410	1	sulaužyta	-/-		
3.	Lenkija. Zigmantas III Vaza. 3 denarai Inv. nr. 12529	1	aplūžusi	-/-		
4.	Lenkija. Zigmantas I. ½ grašio. Inv. nr. 12836	1	sulūžusi	-/-		
5.	Lenkija. Zigmantas III Vaza. 1,5 grašio Inv. nr. 12589	1		-/-		
6-26	Lenkija. Jonas Kazimieras. Šilingai. ? m. Inv. nr. 12029, 12092, 12099, 12141, 12246, 12257, 12286, 12314, 12321, 12364, 12415, 12463, 12466, 12480, 12489, 12623, 12641, 12642, 12703, 12801, 12807	21	l. korodavusios sulūžusios	-/-		
27.	Lenkija. Augustas III. Grašis. 175... Inv. nr. 12363	1	l.nudilusi	-/-		
28.	Lenkija. Stanislovas Augustas. 3 grašiai. Inv. nr. 12551	1	l.nudilusi	-/-		
29.	Lenkija. Frydrichas Augustas I. Grašis. 181... Inv. nr. 12344	1	l.nudilusi	-/-		
30.	Lenkija. Grašis. XVIII a. Inv. nr. 12621	1	l.nudilusi	-/-		
31.	Lenkija. 3 grašiai. XVIII-XIX a. pr. Inv. nr. 12682	1	l.nudilusi	-/-		

Eilės Nr.	Daikto pavadinimas ir jo trumpas aprašymas	Daiktų sk.	Daikto būklė	Kaina	Suma	Pastabos
32-33	Lenkija. 1 grašis. 19... m. Inv. nr. 12219, 12370, 12581	3	l.korodavusios	nemokamai		
34-35	Lenkija. 2 grašiai. 1925, 1935 m. Inv. nr. 12304, 12206	2	l.korodavusios	-/-		
36-37	Lenkija. 5 grašiai. 19... m. Inv. nr. 12053, 12371	2	l.korodavusios	-/-		
38	Lenkija. 5 grašiai. 2007 m. Inv. nr. 12622	1	korodavusi	-/-		
39-44	LDK. Aleksandras. Denaras. Inv. nr. 12050, 12631, 12767, 12779, 12837, 12843	6	aplūžusios	-/-		
45	LDK. Aleksandras. ½ grašio Inv. nr. 12309	1	sulaužyta	-/-		
46-50	LDK. Žygimantas Augustas. Denarai. 1552, ? m. Inv. nr. 12530, 12027, 12226, 12326, 12520	5	sulaužyti	-/-		
51	LDK. Žygimantas Augustas. 2 denarai Inv. nr. 12853	1	sulaužyta	-/-		
52	LDK. Žygimantas Augustas. ½ grašio 1558 Inv. nr. 12387	1	sulaužyta	-/-		
53-55	LDK. Zigmantas III Vaza. 2 denarai. 162... Inv. nr. 12019, 12267, 12591	3	aplaužytos	-/-		
56	LDK. Zigmantas III Vaza. Šilingas. ? m. Inv. nr. 12018	1	aplūžusi	-/-		
57-58	LDK. Zigmantas III Vaza. Grašis. 162... m. Inv. nr. 12128, 12764	2	nulūžusios	-/-		
59	LDK. Jonas Kazimieras. Šilingas. ? m. Ujazdovas Inv. nr. 12244	1	l.korodavusi	-/-		
60	LDK. Jonas Kazimieras. Šilingas. ? m. Kaunas Inv. nr. 12209	1	l.korodavusi	-/-		
61-63	LDK. Jonas Kazimieras. Šilingas. ? m. Brestas Inv. nr. 12076, 12085, 12579	3	l.nudilusios	-/-		
64	LDK. Jonas Kazimieras. Šilingas. 1666 m. Marienburgas Inv. nr. 12055	1	l.nudilusi	-/-		
65-68	LDK. Jonas Kazimieras. Šilingas. 1666, ? m. Vilnius Inv. nr. 12153; 12274, 12279, 12361	4	l.nudilusios	-/-		
69-76	LDK. Jonas Kazimieras. Šilingas. ? m. Inv. nr. 12149, 12288, 12358, 12412, 12421, 12422, 12477, 12852	8	l.nudilusios	-/-		

Eilės Nr.	Daikto pavadinimas ir jo trumpas aprašymas	Daiktų sk.	Daikto būklė	Kaina	Suma	Pastabos
77-78	LDK. Jonas Kazimieras. Šilingas. ? m.	2	I.korodavusi	nemokamai		
	Klastotės Inv. nr. 12138, 12289					
79-81	Lietuva. 5 ct. 1991; 50 ct. 1997, 1 lt. 1999	3	korodavusios	-/-		
	Inv. nr. 12407, 12707, 12708					
82-178	ATR. Jonas Kazimieras. Šilingas. ? m.	97	I.korodavusios	-/-		
	Inv. nr. 12007, 12024, 12061, 12064, 12065, 12070, 12075, 12095, 12097, 12100, 12104, 12109, 12110, 12112, 12113, 12120, 12124, 12135, 12139, 12142, 12144, 12145, 12147, 12151, 12155, 12157, 12159, 12175, 12181, 12192, 12193, 12201, 12243, 12245, 12249, 12255, 12258, 12265, 12276, 12297, 12312, 12322, 12342, 12347, 12360, 12362, 12373, 12374, 12390, 12393, 12394, 12400, 12413, 12417, 12419, 12420, 12423, 12428, 12430, 12465, 12473, 12476, 12482, 12483, 12486, 12487, 12488, 12506, 12513, 12528, 12539, 12540, 12546, 12559, 12569, 12585, 12586, 12633, 12636, 12662, 12705, 12710, 12722, 12759, 12761, 12775, 12777, 12778, 12798, 12803, 12812, 12818, 12821, 12825, 12828, 12830, 12833					
179	Ryga. Zigmantas III Vaza. Šilingas. ? m.	1	aplūžusi	-/-		
	Inv. nr. 12292					
180	Ryga. Gustavas II Adolfas. Šilingas. ? m.	1	aplūžusi	-/-		
	Inv. nr. 12531					
181-3	Ryga. Kristina. Šilingas. 1635, ? m.	3	aplūžusios	-/-		
	Inv. nr. 12090; 12089, 12260					
184	Ryga. Kristina. Šilingas. ? m. Klastotė	1	aplūžusi	-/-		
	Inv. nr. 12706					
185	Ryga. Karolis XI. Šilingas. ? m.	1	aplūžusi	-/-		
	Inv. nr. 12349					
186-91	Livonija-Ryga. Šilingai. XVII a.	6	korodavusios	-/-		
	Inv. nr. 12177, 12250, 12307, 12331, 12556, 12719					
192	Rusija. Ivanas IV. Denga	1	I.nudilusi	-/-		
	Inv. nr. 12640					
193	Rusija. Kapeika. XVII a.	1	I.korodavusi	-/-		
	Inv. nr. 12455					
194	Rusija. Denga. XVIII a.	1	I.korodavusi	-/-		
	Inv. nr. 12784					
195	Rusija. Nikolajus I?. Kapeika. 185...	1	I.korodavusi	-/-		
	Inv. nr. 12714					
196	Rusija. Nikolajus II. 1 kapeika. 1906	1	korodavusi	-/-		
	Inv. nr. 12301					
197	Rusija. Aleksandras II. 2 kapeikos. 1868	1	I.nudilusi	-/-		
	Inv. nr. 12794					
198	Rusija. 5 kapeikos. 1868-19...	1	½ monetos	-/-		
	Inv. nr. 12174					

Eilės Nr.	Daikto pavadinimas ir jo trumpas aprašymas	Daiktų sk.	Daikto būklė	Kaina	Suma	Pastabos
199-204	SSRS. 1 kap. 1940, 1957, ?-1957, 1961, 1971, 1961-	6	korodavusios	nemokamai		
	Inv. nr. 12385, 12408, 12238, 12745, 12169, 12681					
205-7	SSRS. 2 kapeikos. 1953, 1957, ?-1957	3	korodavusios	-/-		
	Inv. nr. 12693, 12217, 12713					
208-216	SSRS. 3 kap. 1940, 1946, 1949, 1953, 1955, ?-1957(2), 1970, 1972	9	korodavusios	-/-		
	Inv. nr. 12235, 12457, 12792, 12795, 12690, 12163, 12236, 12748, 12685					
217	SSRS. 5 kapeikos. 1940	1	korodavusi	-/-		
	Inv. nr. 12683					
218-9	SSRS. 10 kapeikų. 1943, 1961	2	korodavusios	-/-		
	Inv. nr. 12170, 12709					
220-221	SSRS. 15 kapeikų. 193..., 1981	2	korodavusios	-/-		
	Inv. nr. 12318, 12566					
222-223	SSRS. 20 kapeikų. 1946	2	korodavusios	-/-		
	Inv. nr. 12166, 12796					
224	Švedija. Gustavas II Adolfas. 1,5 grašio.	1	sulaužyta	-/-		
	1633 m. Elbingo Inv. nr. 12542					
225	Vokietija. 1 pfenigas. 194...	1	korodavusios	-/-		
	Inv. nr. 12456					
226-227	Vokietija. 5 pfenigai. 194...	2	korodavusios	-/-		
	Inv. nr. 12183, 12303					
228-231	Vokietija. 10 pfenigų. 1940, 194...(3)	4	korodavusios	-/-		
	Inv. nr. 12788, 12052, 12171, 12172					
232-246	Neidentifikuotos monetos: denarai(2), biloniniai šilingai(4); ½ arba 1,5 grašio; 2 denarai?; monetos?	15	l.korodavusios aplūžusios	-/-		
	Inv. nr. 12225, 12730; 12188, 12282, 12659, 12716; 12129, 12160, 12584; 12608; 12536, 12847, 12702, 12287, 12469					
247	Monetos pavidalo ruošinys – aliuminis.	1	korodavusi	-/-		
	∅ 22 mm Inv. nr. 12232					

Iš viso priimta (sk. žodžiais)

247 (du šimtai keturiasdešimt septyni) vnt.

Perdavė Liudvikas Vasiliaus

us pavaduotojas - vyr. fondų saugotojas Žyngintas Būčys

Priėmė Eduardas Remeci

Skyriaus vedėjas Dalia Grimalausk

2023 m. 2020 mėn. 6 d.



LIETUVOS NACIONALINIS MUZIEJUS

Arsenalo g. 1, LT-01100, Vilnius, Vilniaus m. sav., Lietuva, tel.: (8 5) 262 7774; (8 5) 262 9426,
faks. (8 5) 261 10 23, el. p. muziejus@lnm.lt, įst. kodas 190756849, PV

;
]
]

EKSPONATŲ PRIĖMIMO NUOLAT SAUGOTI AKTAS

2023 m. vasario 22 d. Nr. 46

Šiuo aktu Lietuvos nacionalinis muziejus priima, o VšĮ „Kultūros paveldo išsaugojimo pajėgos“, kurį (-ią) atstovauja Liudvikas Vasiliauskas, perduoda muziejui nuolat saugoti žemiau išvardytus eksponatus.

Skaičiavimo žetonai rasti archeologinių tyrimų metu Vilniuje, Žiupronių g. 7, 9, 2022 m.:

Eil. Nr.	Pavadinimas ir trumpas aprašymas	Ekspонатų kiekis	Būklė ir išsamus jos aprašymas	Apskaitos numeriai
1.	Skaičiavimo žetonas. LDK. Laurynas Vaina. 1577; Inv. nr. 12216.	1	lankstytas	GRD 126444/1
2.	Skaičiavimo žetonas. Niurnbergas. Volfas Lauferis II (1612-1651); Inv. nr. 6944.	1	su skylute	GRD 126444/2
3.	Skaičiavimo žetonas. Niurnbergas. Johanas Adomas Fiogelis (1737-1760); Prancūziškas. Inv. nr. 5099.	1	apdilis	GRD 126444/3
4.	Skaičiavimo žetonas. Niurnbergas. Wolfgangas Magnusas Anertas (1734-1816); Saulė / laivas. Inv. nr. 5098.	1	su skylute	GRD 126444/4

Iš viso priimta eksponatų: 4 (keturi) į pagrindinį fondą

Aktas sudarytas: 3 egzemplioriais

Perduoda

Liudvikas Vasiliauskas

Rinkinio pavadinimas: Žetonai
Vyr. muziejininkas

Eduardas Remecas

Vyr. fondų saugotojas

Žygintas Būčys



LIETUVOS NACIONALINIS MUZIEJUS

Arsenalo g. 1, LT-01100, Vilnius, Vilniaus m. sav., Lietuva, tel.: (8 5) 262 7774; (8 5) 262 9426,
faks. (8 5) 261 10 23, el. p. muziejus@lnm.lt, įst. kodas 190756849, PVM kodas LT 907568414

EKSPONATŲ PRIĖMIMO NUOLAT SAUGOTI AKTAS

2023 m. vasario 22 d. Nr. 45

Šiuo aktu Lietuvos nacionalinis muziejus priima, o VšĮ „Kultūros paveldo išsaugojimo pajėgos“, kuri (-ia) atstovauja Liudvikas Vasiliauskas, perduoda muziejui nuolat saugoti žemiau išvardytus eksponatus.

Eil. Nr.	Pavadinimas ir trumpas aprašymas	Ekspонатų kiekis	Būklė ir išsamus jos aprašymas	Apskaitos numeriai
	Komplektas: Monetų kompleksas rastas Vilniuje, Žiupronių g. 7, 9 (1565/2022); Monetos rastos perkasoje nr. 18, objektas nr. 2, gylis 1,2 m, aptiktos ūkinėje (šiukšlių) duobėje. Buvo sulipusios į stulpelį.			
1.	Gdanskas. Zigmantas I. Grašis. 15...; Inv. nr. 12443.	1	apdilusi	GRD 126443/1
2.	Lenkija. Jonas I Albrechtas. 1/2 grašio.; Inv. nr. 12447.	1	apdilusi, išlūžusi	GRD 126443/2
3.	Lenkija. Jonas I Albrechtas. 1/2 grašio.; Inv. nr. 12448.	1	apdilusi, nulūžusi, 1/2 monetos	GRD 126443/3
4.	Lenkija. Zigmantas I. 1/2 grašio. 1507; Inv. nr. 12433.	1	apdilusi	GRD 126443/4
5.	Lenkija. Zigmantas I. Grašis. 1527; Inv. nr. 12435.	1	apdilusi	GRD 126443/5
6.	LDK. Žygimantas II Augustas. 1/2 grašio. 1560; Inv. nr. 12449.	1	apdilusi	GRD 126443/6
7.	LDK. Žygimantas II Augustas. 1/2 grašio. 1561; Inv. nr. 12437.	1	apdilusi	GRD 126443/7
8.	LDK. Žygimantas II Augustas. 1/2 grašio. 1564; Inv. nr. 12438.	1	apdilusi	GRD 126443/8
9.	LDK. Žygimantas II Augustas. Grašis. 1547; Inv. nr. 12439.	1	apdilusi, averse su audeklu	GRD 126443/9
10.	LDK. Žygimantas II Augustas. 3 grašiai.	1	apdilusi	GRD

Puslapis 1

	1564; Inv. nr. 12442.			126443/10
11.	LDK. Žygimantas II Augustas. 3 grašiai. 1565; Satyrinis. Inv. nr. 12436.	1	apdilusi	GRD 126443/11
12.	Prūsija. Zigmantas I. Grašis. 1534; Inv. nr. 12445.	1	apdilusi	GRD 126443/12
13.	Prūsija. Albrechtas. Grašis. 1534; Inv. nr. 12441.	1	apdilusi	GRD 126443/13
14.	Prūsija. Albrechtas. Grašis. 1539; Inv. nr. 12434.	1	apdilusi	GRD 126443/14
15.	Prūsija. Albrechtas. Grašis. 1541; Inv. nr. 12432.	1	apdilusi	GRD 126443/15
16.	Prūsija. Albrechtas. Grašis. 1545; Inv. nr. 12440.	1	apdilusi, išlūžusi	GRD 126443/16
17.	Prūsija. Albrechtas. Grašis. 1545; Inv. nr. 12450.	1	apdilusi, aplūžusi	GRD 126443/17
18.	Prūsija. Albrechtas. Grašis. 154...; Inv. nr. 12446.	1	apdilusi	GRD 126443/18
19.	Prūsija. Albrechtas. Grašis. 15...; Inv. nr. 12444.	1	apdilusi	GRD 126443/19

Iš viso priimta eksponatų: 19 (devyniolika) į pagrindinį fondą
Aktas sudarytas: 3 egzemplioriais

Perduoda

Liudvikas Vasiliauskas

Vyr. muziejininkas
Numizmatikos rinkinių skyriu

Eduardas Remecas

Vyr. fondų saugotojas

Žygintas Būčys



LIETUVOS NACIONALINIS MUZIEJUS

Arsenalo g. 1, LT-01100, Vilnius, Vilniaus m. sav., Lietuva, tel.: (8 5) 262 7774; (8 5) 262 9426,
faks. (8 5) 261 10 23, el. p. muziejus@lnm.lt, įst. kodas 190756849, PVM kodas LT 907568414

EKSPONATŲ PRIĖMIMO NUOLAT SAUGOTI AKTAS

2023 m. vasario 22 d. Nr. 44

Šiuo aktu Lietuvos nacionalinis muziejus priima, o VšĮ „Kultūros paveldo išsaugojimo pajėgos“, kurį (-ią) atstovauja Liudvikas Vasiliauskas, perduoda muziejui nuolat saugoti žemiau išvardytus eksponatus.

Plombos rastos archeologinių tyrimų metu Vilniuje, Žiupronių g. 7, 9, 2022 m.:

Eil. Nr.	Pavadinimas ir trumpas aprašymas	Ekspozicinių kiekių	Būklė ir išsamus jos aprašymas	Apskaitos numeriai
1.	Plomba audeklo, 2 diskų. Amsterdamas. XVI-XVII a.; Inv. nr. 12864.	1	korodavusi	GRD 126442/1
2.	Plomba audeklo, 1 disko su skyde. Arasas. XV-XVI a.; Inv. nr. 12892.	1	korodavusi	GRD 126442/2
3.	Plomba audeklo, 2 diskų. Augsburgas. XVI-XVII a.; Inv. nr. 12893.	1	korodavusi, aplūžusi	GRD 126442/3
4.	Plomba audeklo, 2 diskų. Gdanskas. XVII a. II p.; Inv. nr. 12931.	1	korodavusi	GRD 126442/4
5.	Plomba audeklo, 2 diskų. Giorlicas. XVI-XVII a.; Inv. nr. 12951.	1	korodavusi, lankstyta	GRD 126442/5
6.	Plomba audeklo, 1 disko su kniede. Hofas (Bavarija). XVI-XVII a.; Inv. nr. 12948.	1	lankstyta	GRD 126442/6
7.	Plomba audeklo, 2 diskų. Jihlava (Čekija)?. XVI-XVII a.; Inv. nr. 12905.	1	lankstyta	GRD 126442/7
8.	Plomba audeklo, 2 diskų. Leidenas. XVI-XVII a.; Inv. nr. 12869.	1	korodavusi, lankstyta	GRD 126442/8
9.	Plomba audeklo, 1 diskas su kniede. Leidenas. XVII a.;	1	korodavusi	GRD 126442/9

Puslapis 1

	Inv. nr. 12883.			
10.	Plomba audeklo, 1 diskas su kniede. Lilis. XV-XVI a.; Inv. nr. 12906.	1	korodavusi	GRD 126442/10
11.	Plomba audeklo, 1 diskas su kniedc. Lcšnas (Lissa). XVII a.; Inv. nr. 12939.	1	korodavusi	GRD 126442/11
12.	Plomba audeklo, 1 diskas su kniede. Osnabriukas?. XVI-XVII a.; Inv. nr. 12925.	1	korodavusi, sudaužyta, nupjauta	GRD 126442/12
13.	Plomba audeklo, 1 diskas su kniede. Sierpcas (Lenkija). XVI a.; S raidė / erelis. Inv. nr. 12941.	1	lankstyta	GRD 126442/13
14.	Plomba audeklo, 1 diskas. Vokietija-Anglija. XVI a. II p.; Rožė. Inv. nr. 12899.	1	lankstyta	GRD 126442/14
15.	Plomba audeklo, 1 diskas. Vokietija-Anglija. XVI a. II p.; Rožė. Inv. nr. 12930.	1	1/2 dalis, daužyta	GRD 126442/15
16.	Plomba audeklo, 1 diskas su kniede. Vschova. XVII a.; Inv. nr. 12935.	1	1/2 dalis, lankstyta	GRD 126442/16
17.	Plomba audeklo, 2 diskų. Rusija. XVIII a.; 970 / 30 Inv. nr. 12919.	1	korodavusi	GRD 126442/17
18.	Plomba audeklo, diskas su kniede. XVII a.; ...CH BEK(R)E, Inv. nr. 12878.	1	korodavusi	GRD 126442/18
19.	Plomba audeklo, diskas su skyle. XVII a.; Herbinis skydas, TROP..., Inv. nr. 12855.	1	korodavusi, išlūžusi	GRD 126442/19
20.	Plomba audeklo, diskas su kniede. XVII a.; erelis / G..., Inv. nr. 12884.	1	korodavusi, išlūžusi	GRD 126442/20
21.	Plomba audeklo, diskas su kniede. XVII a.; GV..., Inv. nr. 12871.	1	korodavusi, lankstyta	GRD 126442/21
22.	Plomba audeklo, diskas su kniede. XVI-XVI a.; karūna? Inv. nr. 12887.	1	korodavusi, lankstyta	GRD 126442/22
23.	Plomba audeklo, diskas su kniede. XVII-XVIII a.; herbas? Inv. nr. 12949.	1	korodavusi	GRD 126442/23
24.	Plomba audeklo, diskas su kniede. XVII a.; miesto vartai? / įrašas Inv. nr. 12943.	1	korodavusi	GRD 126442/24
25.	Plomba audeklo, 2 diskų. XVI-XVII a.; Inv. nr. 12934.	1	korodavusi	GRD 126442/25
26.	Plomba audeklo, diskas su kniede. XVI-XVII a.; skaičius 30 Inv. nr. 12916.	1	korodavusi	GRD 126442/26
27.	Plomba pirklio, 2 diskų. XVII-XVIII a.; G- Inv. nr. 12923.	1	korodavusi	GRD 126442/27
28.	Plomba audeklo, diskas su kniede. XVII-XVIII a.;	1	korodavusi	GRD 126442/28

	įrėžtas skaičius 46 Inv. nr. 12863.			
29.	Plomba pirklio, 2 diskų. XVII-XVIII a.; Inv. nr. 12927.	1	korodavusi	GRD 126442/29
30.	Plomba pirklio, diskas su kniede. XVII-XVIII a.; Inv. nr. 12945.	1	korodavusi	GRD 126442/30
31.	Plomba geležinkelio. Lenkija. Myškovas. 1930; STEINHAGEN I SAENGER S.A. (FABRYKA PAPIERU I CELULOZY) Inv. nr. 12896.	1	korodavusi	GRD 126442/31
32.	Plomba muitinės. Lietuva. Kaunas. 1940; Nr. 1 Inv. nr. 12872.	1	daužta	GRD 126442/32
33.	Plomba muitinės. Lietuva. Virbalis. 1940; Nr. 5 Inv. nr. 12913.	1	korodavusi	GRD 126442/33
34.	Plomba muitinės. Prūsija. XVIII a. II p.; Inv. nr. 12946.	1	korodavusi	GRD 126442/34
35.	Plomba muitinės. Prūsija. XVIII a. II p.; Inv. nr. 12877.	1	daužyta, su 2 skylėm centre	GRD 126442/35
36.	Plomba muitinės. Rusija. Liepoja. 1894; Inv. nr. 12874.	1	daužta	GRD 126442/36
37.	Plomba muitinės. Rusija. Maskva. 1860; Inv. nr. 12907.	1	korodavusi	GRD 126442/37
38.	Plomba muitinės. Rusija. Tauragė?. 1843; Inv. nr. 12904.	1	daužyta	GRD 126442/38
39.	Plomba muitinės. Rusija. Tauragė. 1853; Inv. nr. 12868.	1	korodavusi	GRD 126442/39
40.	Plomba muitinės. Rusija. Varšuva. 1853; Inv. nr. 12936.	1	korodavusi	GRD 126442/40
41.	Plomba muitinės. Rusija. Varšuva. 1902; Inv. nr. 12886.	1	daužta	GRD 126442/41
42.	Plomba muitinės. Rusija. Vilnius. 1824; Inv. nr. 12950.	1	daužta	GRD 126442/42
43.	Plomba muitinės. Rusija. Virbalis. 1909; Inv. nr. 12952.	1	korodavusi	GRD 126442/43
44.	Plomba muitinės. Rusija. 1856; Inv. nr. 12902.	1	korodavusi	GRD 126442/44
45.	Plomba parduotuvės. Lenkija. Vilnius. XX a. 4 deš.; Ožeškienės g. 11 Inv. nr. 12932.	1	daužta	GRD 126442/45
46.	Plomba parduotuvės. Lenkija. Vilnius. XX a. 4 deš.; A. Mickevičiaus g. (Gedimino pr.) Inv. nr. 12860.	1	daužta	GRD 126442/46
47.	Plomba mokyklos. Lietuva. Vilnius. 1940; Policijos mokykla / VRM Inv. nr. 12924.	1	Gera	GRD 126442/47
48.	Plomba gamyklos. Rusija. Vilnius. 1880; I.E. Lipskio alaus ir spirito gamykla / 10 m. Inv. nr. 12898.	1	korodavusi	GRD 126442/48

49.	Plomba, bulės tipo. XIX a.; SNR. Inv. nr. 12891.	1	korodavusi	GRD 126442/49
50.	Plomba, bulės tipo. Ruošinys. XIX-XX a.; Ø 9 mm. Inv. nr. 12879.	1	korodavusi	GRD 126442/50
51.	Plomba, bulės tipo. Ruošinys. XIX-XX a.; Ø 13 mm. Inv. nr. 12897.	1	korodavusi	GRD 126442/51
52.	Plomba, bulės tipo. Rusija. XIX a. II p.; audeklų dirbtuvės. Nr. 9621 / 38 2. Inv. nr. 12947.	1	korodavusi	GRD 126442/52

Iš viso priimta eksponatų: 52 (penkiasdešimt du) į pagrindinį fondą

Aktas sudarytas: 3 egzemplioriais

Perduoda

Liudvikas Vasiliauskas

Rinkinio pavadinimas: Monetos
Vyr. muziejininkas

Eduardas Remecas

Vyr. fondų saugotojas

Žygintas Būčys

RADINIŲ PRIĖMIMO AKTAS Nr. 32

2023 m. vasario mėn. 22 d. mes, muziejaus darbuotojas Numizmatikos skyriaus vyresnysis muziejininkas

Eduardas Remecas

ir VŠĮ „Kultūros paveldo išsaugojimo pajėgos“ archeologas Liudvikas Vasiliauskas

sudarėme šio akto tris egzempliorius apie tai, kad pirmas priima nuolatinei, o antrasis perduoda muziejui šios muziejines reikšmės daiktus:

Eilės Nr.	Daikto pavadinimas ir jo trumpas aprašymas	Daiktų sk.	Daikto būklė	Kaina	Suma	Pastabos
	Plombos rastos archeologinių tyrimų metu Vilniuje, Žiupronių g. 7, 9, 2022 m.:					
1.	Audeklo, 2 diskų. XVII a. Inv. nr. 12910	1	I. korodavusi	nemokamai		
2.	Audeklo, 2 diskų. XVII-XVIII a. Raižyta / ...PS... Inv. nr. 12882	1	korodavusi	-/-		
3.	Audeklo, 2 diskų. XVII a. Inv. nr. 12881	1	I. korodavusi	-/-		
4.	Audeklo, diskas su kniede. XVII a. Inv. nr. 12900	1	sudaužyta	-/-		
5.	Audeklo, diskas su kniede. XVII a. 1 – M – 5 Inv. nr. 12944	1	korodavusi	-/-		
6.	Audeklo, diskas su kniede. XVI-XVIII a. Inv. nr. 12895	1	sulankstyta sudaužyta	-/-		
7-9.	Audeklo, diskas su kniede. XVI-XVIII a. Inv. nr. 12856, 12890, 12917	3	korodavusios	-/-		
10-12.	Audeklo, diskas su kniede. XVII-XVIII a. Inv. nr. 12888, 12918, 12920	3	sudaužytos	-/-		
12.	Audeklo, diskas su kniede. XVII-XVIII a. D / 114 // Z... Inv. nr. 12862	1	korodavusi nulūžusi	-/-		
13.	Audeklo, vieno disko fragmentas. XVII a. Herbiniame skyde – varpelis Inv. nr. 12911	1	1/5 dalis	-/-		
14.	Audeklo, diskas su 2 skylėm. XVI-XVIII a. Inv. nr. 12903	1	daužyta	-/-		

Eilės Nr.	Daikto pavadinimas ir jo trumpas aprašymas	Daiktų sk.	Daikto būklė	Kaina	Suma	Pastabos
15.	Audeklo, diskas su skytle. XVII-XVIII a. ENK.../STA.../KONIG... Inv. nr. 12865, 12866	1	2 dalys I.korodavusi	nemokamai		
16.	Audeklo, diskas su skytle. XVII-XVIII a. Inv. nr. 12912	1	½ dalis sulenkta	-//-		
17-23	Audeklo, diskas su skytle. XVII-XVIII a. Inv. nr. 12857, 12870, 12873, 12875, 12889, 12894, 12909	7	korodavusios lankstytos	-//-		
24.	Muitinės. Lietuva. Virbalis. 1940 m. Inv. nr. 12914	1	sudaužyta	-//-		
25-26	Muitinės. Rusija. Varšuva. 1853, 189... m. Inv. nr. 12880, 12942	1	korodavusios	-//-		
27.	Rusija. Maskva. Popovų arbata. XX a. pr. Inv. nr. 12937	1	korodavusi	-//-		
28.	Rusija. Žyrardovas. XIX a. pab.-XX a. pr. Inv. nr. 12901	1	korodavusi	-//-		
29-30	Bulės tipo. XIX a. pab.-XX a. pr. Inv. nr. 12885, 12921	2	korodavusios	-//-		
31-36	Plombų? fragmentai Inv. nr. 12859, 12861, 12867, 12915, 12929, 12940	6	korodavusios sudaužytos	-//-		

Iš viso priimta (sk. žodžiais)

36 (trisdešimt šeši) vnt.

2023 m. vasario mėn. 22 d.



LIETUVOS NACIONALINIS MUZIEJUS

Arsenalo g. 1, LT-01100, Vilnius, Vilniaus m. sav., Lietuva, tel.: (8 5) 262 7774; (8 5) 262 9426, faks. (8 5) 261 10 23, el. p. muziejus@lnm.lt, įst. kodas 190756849, PVM kodas LT 907568414

EKSPONATŲ PRIĖMIMO NUOLAT SAUGOTI AKTAS

2023 m. kovo 13 d. Nr. 71

Šiuo aktu Lietuvos nacionalinis muziejus priima, o VšĮ „Kultūros paveldo išsaugojimo pajėgos“, kurį (-ią) atstovauja Liudvikas Vasiliauskas, perduoda muziejui nuolat saugoti žemiau išvardytus eksponatus.

Medaliukai rasti archeologinių tyrimų metu Žiupronių g. 7 ir 9, Vilniuje, 2022 m.

Eil. Nr.	Pavadinimas ir trumpas aprašymas	Ekspонатų kiekis	Būklė ir išsamus jos aprašymas	Apskaitos numeriai
1.	Religinis medaliukas. Dievo Motinos su Kūdikieliu Jėzumi ikona; XIX a. (?); Vienpusis. Spalvota Dievo Motinos su Kūdikieliu Jėzumi ikona. Inv. Nr. 5096.; metalas; skersmuo – 13 mm.	1	Patenkinama. Apsitrynęs, nulūžusi ašelė.	GRD 126472/1
2.	Šv. Benedikto medaliukas; ~XIX a.; Av.: Šv. Benediktas, įrašai. Rv.: Kryžius, įrašai. Inv. Nr. 5097.; vario lydinys; kalimas; aukštis x plotis – 21 x 19,5, su ašele 24,4 mm.	1	Patenkinama. apsitrynęs	GRD 126472/2
3.	Religinis medaliukas. Švč. Jėzaus Širdies ir Dievo Motinos atvaizdai; ~XX a. I p.; Av.: Švč. Jėzaus Širdis. Rv.: Dievo Motina profiliu į dešinę. Inv. Nr. 6672.; aliuminis; skersmuo – 22, su ašele 25,5 mm.	1	Patenkinama. Apsitrynęs, skylėtas.	GRD 126472/3
4.	Religinis medaliukas, skirtas jubiliejiniams 1900 metams paminėti; ~1900 m.; Av.: Popiežius Leonas XIII, įrašai. Rv.: Kryžius, įrašai. Inv. Nr. 6834.; vario lydinys; skersmuo – 23,9, su ašele 30 mm.	1	Patenkinama. Apsitrynęs.	GRD 126472/4
5.	Religinis medaliukas. Aušros Vartų Švč. Mergelės Marijos ir trijų Vilniaus kankinių: šventųjų Antano, Jono ir Eustatijaus atvaizdai; ~XIX a.; Av.: Aušros Vartų Švč. Mergelės Marijos	1	Patenkinama. Apsitrynęs.	GRD 126472/5

	atvaizdas. Rv.: Trys Vilniaus kankiniai – Antanas (Antonijus), Jonas ir Eustatijas (Eustachijus). Inv. Nr. 6766.; sidabras; aukštis x plotis – 14 x 12,4, su ąsele 18 mm.			
6.	Medalis. Vokietija. Vilhelmas I, Frydrichas III ir Vilhelmas II; 1918 m.; Av.: Vilhelmo I, Frydricho III ir Vilhelmo II portretai profiliu į dešinę. Rv.: Hohencolernų pilis. Inv. Nr. 5100.; vario lydinys; skersmuo – 21,8, su ąsele 24,9 mm.	1	Patenkinama. Apsitrynęs.	GRD 126472/6

Iš viso priimta eksponatų: 6 (šeši) į pagrindinį fondą
Aktas sudarytas: 3 egzemplioriais

Perduoda

Liudvikas Vasiliauskas

Vyr. muziejininkė
Numizmatikos rinkinių skyrius

Regina Ablėnienė

Vyr. fondų saugotojas

Žygintas Būčys

LIETUVOS NACIONALINIS MUZIEJUS

Arsenalų g. 1, LT-01143 Vilnius, tel. +370 5 262 7774, el. p. muziejus@lnm.lt

RADINIŲ PRIĖMIMO AKTAS Nr. 632023 m. kovą mėn. 13 d. mes, muziejaus darbuotojas _____

Numizmatikos rinkinių skyriaus vyresn. muziejininkė Rūta Kuodytė _____

ir VŠĮ „Kultūros paveldo išsaugojimo pajėgos“ archeologas Liudvikas Vasiliauskas _____sudarėme šio akto 3 egzempliorius apie tai, kad pirmas priima (nuolat, laikinai), o antrasis perduoda muziejui šiuos muziejinės reikšmės daiktus:

Eil. nr.	Daikto pavadinimas ir jo trumpas aprašymas	Daiktų sk.	Daikto būklė	Kaina	Suma	Pastabos
	Rasti archeologinių kasinėjimų metu, Žiupronių g. 7 ir 9, 2022 m.					
1.	Ženklelis. SSRS. Av.: ТУРИСТ. Motociklas. XX a. 7-9 deš. Metalas; 21,4×23,6 mm. Nr. 7690	1	Subraižytas, dėmėtas, danga apsitrynusi		Nemokamai	
2.	Ženklelis. SSRS. Av.: В. УЛЬЯНОВ (Ленин). Knygos pavidalo. Įrašas raudoname fone. XX a. 7-9 deš. Metalas, emalis; 23×21 mm. Nr. 6668	1	Emalis įskilęs, detalė nukritusi, patamsėjęs, priesagas nulūžęs		Nemokamai	

2 (du) vnt.

Iš viso priimta (sk. žodžiais) _____

Perdavė _____ oriaus pavaduotojas - vyr. fondų saugotojas _____

Priėmė _____ Skyriaus vedėjas _____

2023 m. kovą mėn. 13 d.



LIETUVOS NACIONALINIS MUZIEJUS

Arsenalo g. 1, LT-01100, Vilnius, Vilniaus m. sav., Lietuva, tel.: (8 5) 262 7774; (8 5) 262 9426, faks. (8 5) 261 10 23, el. p. muziejus@lnm.lt, įst. kodas 190756849, PVM kodas LT 907568414

EKSPONATŲ PRIĖMIMO NUOLAT SAUGOTI AKTAS

2023 m. kovo 2 d. Nr. 63

Šiuo aktu Lietuvos nacionalinis muziejus priima, o VšĮ „Kultūros paveldo išsaugojimo pajėgos“, kurį (-ią) atstovauja Liudvikas Vasiliauskas, perduoda muziejui nuolat saugoti žemiau išvardytus eksponatus.

Monetos rastos archeologinių tyrimų metu Vilniuje, Žiupronių g. 7, 9, 2022 m.:

Eil. Nr.	Pavadinimas ir trumpas aprašymas	Ekspонатų kiekis	Būklė ir išsamus jos aprašymas	Apskaitos numeriai
1.	Moneta. Elbingas. Gustavas II Adolfas. Šilingas. 1632; Inv. nr. 12509.	1	apdilusi	GRD 126462/1
2.	Moneta. Elbingas. Gustavas II Adolfas. Šilingas. ? m.; Inv. nr. 12604.	1	apdilusi	GRD 126462/2
3.	Moneta. Elbingas. Gustavas II Adolfas. 3 grašiai. 163... m.; Inv. nr. 12507.	1	apdilusi	GRD 126462/3
4.	Moneta. Elbingas. Kristina. Šilingas. 163... m.; Inv. nr. 12280.	1	apdilusi, įlenkta	GRD 126462/4
5.	Moneta. Kuršas. Georgas Ketleris. 2 denarai. 1579; Inv. nr. 12844.	1	apdilusi	GRD 126462/5
6.	Moneta. Lenkija. Kazimieras. Denaras; Inv. nr. 12534.	1	apdilusi	GRD 126462/6
7.	Moneta. Lenkija. Kazimieras. 1/2 grašio (1479-1492); Inv. nr. 12045.	1	apdilusi	GRD 126462/7
8.	Moneta. Lenkija. Jonas I Albrechtas (1492-1501). 1/2 grašio; Inv. nr. 12025.	1	apdilusi	GRD 126462/8
9.	Moneta. Lenkija. Jonas I Albrechtas (1492-1501). 1/2 grašio; Inv. nr. 12032.	1	apdilusi	GRD 126462/9

10.	Moneta. Lenkija. Jonas I Albrechtas (1492-1501). 1/2 grašio; Inv. nr. 12688.	1	apdilusi	GRD 126462/10
11.	Moneta. Lenkija. Zigmantas I. 1/2 grašio. 1510; Inv. nr. 12525.	1	apdilusi	GRD 126462/11
12.	Moneta. Lenkija. Zigmantas III Vaza. Denaras. 162...; Inv. nr. 12575.	1	apdilusi, lankstyta	GRD 126462/12
13.	Moneta. Lenkija. Zigmantas III Vaza. Denaras. 162...; Inv. nr. 12755.	1	apdilusi, sulenkta	GRD 126462/13
14.	Moneta. Lenkija. Zigmantas III Vaza. Šilingas. ? m. Klastotė; Inv. nr. 12337.	1	apdilusi	GRD 126462/14
15.	Moneta. Lenkija. Zigmantas III Vaza. 1,5 grašio. 1622; Inv. nr. 12809.	1	apdilusi	GRD 126462/15
16.	Moneta. Lenkija. Zigmantas III Vaza. 1,5 grašio. 1623; Inv. nr. 12285.	1	apdilusi	GRD 126462/16
17.	Moneta. Lenkija. Zigmantas III Vaza. 1,5 grašio. 1624; Inv. nr. 12022.	1	apdilusi	GRD 126462/17
18.	Moneta. Lenkija. Zigmantas III Vaza. 1,5 grašio. 1626; Inv. nr. 12021.	1	apdilusi	GRD 126462/18
19.	Moneta. Lenkija. Zigmantas III Vaza. 1,5 grašio. ? m. Klastotė; Inv. nr. 12200.	1	apdilusi	GRD 126462/19
20.	Moneta. Lenkija. Zigmantas III Vaza. 3 grašiai. 1595; Inv. nr. 12840.	1	apdilusi	GRD 126462/20
21.	Moneta. Lenkija. Jonas Kazimieras. Šilingas. 1660; Inv. nr. 12485.	1	apdilusi	GRD 126462/21
22.	Moneta. Lenkija. Jonas Kazimieras. Šilingas. 1661; Inv. nr. 12106.	1	apdilusi	GRD 126462/22
23.	Moneta. Lenkija. Jonas Kazimieras. Šilingas. 1661; Inv. nr. 12313.	1	apdilusi	GRD 126462/23
24.	Moneta. Lenkija. Jonas Kazimieras. Šilingas. 1661; Inv. nr. 12505.	1	apdilusi	GRD 126462/24
25.	Moneta. Lenkija. Jonas Kazimieras. Šilingas. 1663; Inv. nr. 12252.	1	apdilusi	GRD 126462/25
26.	Moneta. Lenkija. Jonas Kazimieras. Šilingas.	1	apdilusi	GRD

	1664; Inv. nr. 12014.			126462/26
27.	Moneta. Lenkija. Jonas Kazimieras. Šilingas. 1664; Inv. nr. 12046.	1	apdilusi	GRD 126462/27
28.	Moneta. Lenkija. Jonas Kazimieras. Šilingas. 1664; Inv. nr. 12102.	1	apdilusi	GRD 126462/28
29.	Moneta. Lenkija. Jonas Kazimieras. Šilingas. 1664; Inv. nr. 12182.	1	apdilusi	GRD 126462/29
30.	Moneta. Lenkija. Jonas Kazimieras. Šilingas. 1664; Inv. nr. 12191.	1	apdilusi	GRD 126462/30
31.	Moneta. Lenkija. Jonas Kazimieras. Šilingas. 1664; Inv. nr. 12355.	1	apdilusi	GRD 126462/31
32.	Moneta. Lenkija. Jonas Kazimieras. Šilingas. 1664; Inv. nr. 12391.	1	apdilusi	GRD 126462/32
33.	Moneta. Lenkija. Jonas Kazimieras. Šilingas. 1664; Inv. nr. 12478.	1	apdilusi	GRD 126462/33
34.	Moneta. Lenkija. Jonas Kazimieras. Šilingas. 1664; Inv. nr. 12494.	1	apdilusi	GRD 126462/34
35.	Moneta. Lenkija. Jonas Kazimieras. Šilingas. 1664; Inv. nr. 12498.	1	apdilusi	GRD 126462/35
36.	Moneta. Lenkija. Jonas Kazimieras. Šilingas. 1664; Inv. nr. 12815.	1	apdilusi	GRD 126462/36
37.	Moneta. Lenkija. Jonas Kazimieras. Šilingas. 1664; Inv. nr. 12817.	1	apdilusi	GRD 126462/37
38.	Moneta. Lenkija. Jonas Kazimieras. Šilingas. 1665; Inv. nr. 12044.	1	apdilusi	GRD 126462/38
39.	Moneta. Lenkija. Jonas Kazimieras. Šilingas. 1665; Inv. nr. 12179.	1	apdilusi	GRD 126462/39
40.	Moneta. Lenkija. Jonas Kazimieras. Šilingas. ? m.; Inv. nr. 12033.	1	apdilusi	GRD 126462/40
41.	Moneta. Lenkija. Jonas Kazimieras. Šilingas. ? m.; Inv. nr. 12036.	1	apdilusi	GRD 126462/41
42.	Moneta. Lenkija. Jonas Kazimieras. Šilingas. ? m.;	1	apdilusi	GRD 126462/42

	Inv. nr. 12038.			
43.	Moneta. Lenkija. Jonas Kazimieras. Šilingas. ? m.; Inv. nr. 12039.	1	apdilusi	GRD 126462/43
44.	Moneta. Lenkija. Jonas Kazimieras. Šilingas. ? m.; Inv. nr. 12043.	1	apdilusi	GRD 126462/44
45.	Moneta. Lenkija. Jonas Kazimieras. Šilingas. ? m.; Inv. nr. 12047.	1	apdilusi	GRD 126462/45
46.	Moneta. Lenkija. Jonas Kazimieras. Šilingas. ? m.; Inv. nr. 12060.	1	apdilusi	GRD 126462/46
47.	Moneta. Lenkija. Jonas Kazimieras. Šilingas. ? m.; Inv. nr. 12069.	1	apdilusi	GRD 126462/47
48.	Moneta. Lenkija. Jonas Kazimieras. Šilingas. ? m.; Inv. nr. 12077.	1	apdilusi	GRD 126462/48
49.	Moneta. Lenkija. Jonas Kazimieras. Šilingas. ? m.; Inv. nr. 12078.	1	apdilusi	GRD 126462/49
50.	Moneta. Lenkija. Jonas Kazimieras. Šilingas. ? m.; Inv. nr. 12088.	1	apdilusi	GRD 126462/50
51.	Moneta. Lenkija. Jonas Kazimieras. Šilingas. ? m.; Inv. nr. 12105.	1	apdilusi	GRD 126462/51
52.	Moneta. Lenkija. Jonas Kazimieras. Šilingas. ? m.; Inv. nr. 12107.	1	apdilusi	GRD 126462/52
53.	Moneta. Lenkija. Jonas Kazimieras. Šilingas. ? m.; Inv. nr. 12123.	1	apdilusi	GRD 126462/53
54.	Moneta. Lenkija. Jonas Kazimieras. Šilingas. ? m.; Inv. nr. 12130.	1	apdilusi	GRD 126462/54
55.	Moneta. Lenkija. Jonas Kazimieras. Šilingas. ? m.; Inv. nr. 12132.	1	apdilusi	GRD 126462/55
56.	Moneta. Lenkija. Jonas Kazimieras. Šilingas. ? m.; Inv. nr. 12133.	1	apdilusi	GRD 126462/56
57.	Moneta. Lenkija. Jonas Kazimieras. Šilingas. ? m.; Inv. nr. 12137.	1	apdilusi	GRD 126462/57
58.	Moneta. Lenkija. Jonas Kazimieras. Šilingas. ? m.; Inv. nr. 12140.	1	apdilusi	GRD 126462/58

59.	Moneta. Lenkija. Jonas Kazimieras. Šilingas. ? m.; Inv. nr. 12152.	1	apdilusi	GRD 126462/59
60.	Moneta. Lenkija. Jonas Kazimieras. Šilingas. ? m.; Inv. nr. 12154.	1	apdilusi	GRD 126462/60
61.	Moneta. Lenkija. Jonas Kazimieras. Šilingas. ? m.; Inv. nr. 12186.	1	apdilusi	GRD 126462/61
62.	Moneta. Lenkija. Jonas Kazimieras. Šilingas. ? m.; Inv. nr. 12203.	1	apdilusi	GRD 126462/62
63.	Moneta. Lenkija. Jonas Kazimieras. Šilingas. ? m.; Inv. nr. 12256.	1	apdilusi	GRD 126462/63
64.	Moneta. Lenkija. Jonas Kazimieras. Šilingas. ? m.; Inv. nr. 12268.	1	apdilusi	GRD 126462/64
65.	Moneta. Lenkija. Jonas Kazimieras. Šilingas. ? m.; Inv. nr. 12272.	1	apdilusi	GRD 126462/65
66.	Moneta. Lenkija. Jonas Kazimieras. Šilingas. ? m.; Inv. nr. 12332.	1	apdilusi	GRD 126462/66
67.	Moneta. Lenkija. Jonas Kazimieras. Šilingas. ? m.; Inv. nr. 12345.	1	apdilusi	GRD 126462/67
68.	Moneta. Lenkija. Jonas Kazimieras. Šilingas. ? m.; Inv. nr. 12368.	1	apdilusi	GRD 126462/68
69.	Moneta. Lenkija. Jonas Kazimieras. Šilingas. ? m.; Inv. nr. 12388.	1	apdilusi	GRD 126462/69
70.	Moneta. Lenkija. Jonas Kazimieras. Šilingas. ? m.; Inv. nr. 12470.	1	apdilusi	GRD 126462/70
71.	Moneta. Lenkija. Jonas Kazimieras. Šilingas. ? m.; Inv. nr. 12502.	1	apdilusi	GRD 126462/71
72.	Moneta. Lenkija. Jonas Kazimieras. Šilingas. ? m.; Inv. nr. 12517.	1	apdilusi	GRD 126462/72
73.	Moneta. Lenkija. Jonas Kazimieras. Šilingas. ? m.; Inv. nr. 12553.	1	apdilusi	GRD 126462/73
74.	Moneta. Lenkija. Jonas Kazimieras. Šilingas. ? m.; Inv. nr. 12557.	1	apdilusi	GRD 126462/74
75.	Moneta. Lenkija. Jonas Kazimieras. Šilingas.	1	apdilusi	GRD

	? m.; Inv. nr. 12561.			126462/75
76.	Moneta. Lenkija. Jonas Kazimieras. Šilingas. ? m.; Inv. nr. 12562.	1	apdilusi	GRD 126462/76
77.	Moneta. Lenkija. Jonas Kazimieras. Šilingas. ? m.; Inv. nr. 12564.	1	apdilusi	GRD 126462/77
78.	Moneta. Lenkija. Jonas Kazimieras. Šilingas. ? m.; Inv. nr. 12571.	1	apdilusi	GRD 126462/78
79.	Moneta. Lenkija. Jonas Kazimieras. Šilingas. ? m.; Inv. nr. 12574.	1	apdilusi	GRD 126462/79
80.	Moneta. Lenkija. Jonas Kazimieras. Šilingas. ? m.; Inv. nr. 12578.	1	apdilusi	GRD 126462/80
81.	Moneta. Lenkija. Jonas Kazimieras. Šilingas. ? m.; Inv. nr. 12583.	1	apdilusi	GRD 126462/81
82.	Moneta. Lenkija. Jonas Kazimieras. Šilingas. ? m.; Inv. nr. 12637.	1	apdilusi	GRD 126462/82
83.	Moneta. Lenkija. Jonas Kazimieras. Šilingas. ? m.; Inv. nr. 12639.	1	apdilusi	GRD 126462/83
84.	Moneta. Lenkija. Jonas Kazimieras. Šilingas. ? m.; Inv. nr. 12651.	1	apdilusi	GRD 126462/84
85.	Moneta. Lenkija. Jonas Kazimieras. Šilingas. ? m.; Inv. nr. 12653.	1	apdilusi	GRD 126462/85
86.	Moneta. Lenkija. Jonas Kazimieras. Šilingas. ? m.; Inv. nr. 12661.	1	apdilusi	GRD 126462/86
87.	Moneta. Lenkija. Jonas Kazimieras. Šilingas. ? m.; Inv. nr. 12664.	1	apdilusi	GRD 126462/87
88.	Moneta. Lenkija. Jonas Kazimieras. Šilingas. ? m.; Inv. nr. 12672.	1	apdilusi	GRD 126462/88
89.	Moneta. Lenkija. Jonas Kazimieras. Šilingas. ? m.; Inv. nr. 12712.	1	apdilusi	GRD 126462/89
90.	Moneta. Lenkija. Jonas Kazimieras. Šilingas. ? m.; Inv. nr. 12813.	1	apdilusi	GRD 126462/90
91.	Moneta. Lenkija. Jonas Kazimieras. Šilingas. ? m.;	1	apdilusi	GRD 126462/91

	Inv. nr. 12834.			
92.	Moneta. Lenkija. Jonas Kazimieras. Šilingas. ? m.; Inv. nr. 12849.	1	apdilusi	GRD 126462/92
93.	Moneta. Lenkija. Jonas Kazimieras. Šilingas. ? m.; Inv. nr. 12851.	1	apdilusi	GRD 126462/93
94.	Moneta. Lenkija. Jonas Kazimieras. Šilingas. ? m. Klastotė; Inv. nr. 12040.	1	apdilusi	GRD 126462/94
95.	Moneta. Lenkija. Jonas Kazimieras. Šilingas. ? m. Klastotė; Inv. nr. 12071.	1	apdilusi	GRD 126462/95
96.	Moneta. Lenkija. Jonas Kazimieras. Šilingas. ? m. Klastotė; Inv. nr. 12086.	1	apdilusi	GRD 126462/96
97.	Moneta. Lenkija. Jonas Kazimieras. Šilingas. ? m. Klastotė; Inv. nr. 12114.	1	apdilusi	GRD 126462/97
98.	Moneta. Lenkija. Jonas Kazimieras. Šilingas. ? m. Klastotė; Inv. nr. 12125.	1	apdilusi	GRD 126462/98
99.	Moneta. Lenkija. Jonas Kazimieras. Šilingas. ? m. Klastotė; Inv. nr. 12290.	1	apdilusi	GRD 126462/99
100.	Moneta. Lenkija. Jonas Kazimieras. Šilingas. ? m. Klastotė; Inv. nr. 12291.	1	apdilusi	GRD 126462/100
101.	Moneta. Lenkija. Jonas Kazimieras. Šilingas. ? m. Klastotė; Inv. nr. 12296.	1	apdilusi	GRD 126462/101
102.	Moneta. Lenkija. Jonas Kazimieras. Šilingas. ? m. Klastotė; Inv. nr. 12398.	1	apdilusi	GRD 126462/102
103.	Moneta. Lenkija. Jonas Kazimieras. Šilingas. ? m. Klastotė; Inv. nr. 12495.	1	apdilusi	GRD 126462/103
104.	Moneta. Lenkija. Jonas Kazimieras. Šilingas. ? m. Klastotė; Inv. nr. 12555.	1	apdilusi	GRD 126462/104
105.	Moneta. Lenkija. Jonas Kazimieras. Šilingas. ? m. Klastotė; Inv. nr. 12567.	1	apdilusi	GRD 126462/105
106.	Moneta. Lenkija. Jonas Kazimieras. Šilingas. ? m. Klastotė; Inv. nr. 12618.	1	apdilusi	GRD 126462/106
107.	Moneta. Lenkija. Jonas Kazimieras. Šilingas. ? m. Klastotė; Inv. nr. 12647.	1	apdilusi	GRD 126462/107

108.	Moneta. Lenkija. Jonas Kazimieras. Šilingas. ? m. Klastotė; Inv. nr. 12652.	1	apdilusi	GRD 126462/108
109.	Moneta. Lenkija. Jonas Kazimieras. Šilingas. ? m. Klastotė; Inv. nr. 12668.	1	apdilusi	GRD 126462/109
110.	Moneta. Lenkija. Jonas Kazimieras. Šilingas. ? m. Klastotė; Inv. nr. 12805.	1	apdilusi	GRD 126462/110
111.	Moneta. Lenkija. Jonas Kazimieras. Šilingas. ? m. Klastotė; Inv. nr. 12816.	1	apdilusi	GRD 126462/111
112.	Moneta. Lenkija. Augustas III. Šilingas. 1750; Inv. nr. 12503.	1	apdilusi	GRD 126462/112
113.	Moneta. Lenkija. Augustas III. Šilingas. 1753; Inv. nr. 12354.	1	apdilusi	GRD 126462/113
114.	Moneta. Lenkija. Augustas III. Šilingas. 1754; Inv. nr. 12739.	1	apdilusi	GRD 126462/114
115.	Moneta. Lenkija. Augustas III. Šilingas. ? m.; Inv. nr. 12253.	1	apdilusi	GRD 126462/115
116.	Moneta. Lenkija. Augustas III. Grašis. 1754; Inv. nr. 12663.	1	apdilusi	GRD 126462/116
117.	Moneta. Lenkija. Augustas III. Grašis. 1755; Inv. nr. 12737.	1	apdilusi	GRD 126462/117
118.	Moneta. Lenkija. Augustas III. Grašis. 1755; Inv. nr. 12747.	1	apdilusi	GRD 126462/118
119.	Moneta. Lenkija. Augustas III. Grašis. 175...; Inv. nr. 12746.	1	apdilusi	GRD 126462/119
120.	Moneta. Lenkija. Augustas III. Grašis. 175...; Inv. nr. 12750.	1	apdilusi	GRD 126462/120
121.	Moneta. Lenkija. Augustas III. Grašis. 175...; Inv. nr. 12785.	1	apdilusi	GRD 126462/121
122.	Moneta. Lenkija. Stanislovas Augustas. Grašis. 176...; Inv. nr. 12240.	1	nudilusi	GRD 126462/122
123.	Moneta. Lenkija. Stanislovas Augustas. Grašis. ? m.; Inv. nr. 12316.	1	nudilusi	GRD 126462/123
124.	Moneta. Lenkija. Stanislovas Augustas. Grašis. ? m.; Inv. nr. 12317.	1	korodavusi	GRD 126462/124
125.	Moneta. Lenkija. Stanislovas Augustas. Grašis. ? m.; Inv. nr. 12548.	1	nudilusi	GRD 126462/125
126.	Moneta. Lenkija. Aleksandras I. 5 grašiai. 1823; Inv. nr. 12797.	1	apdilusi	GRD 126462/126
127.	Moneta. Lenkija. Aleksandras I. 5 grašiai. 1825;	1	apdilusi	GRD 126462/127

	Inv. nr. 12299.			
128.	Moneta. Lenkija. Aleksandras I. 5 grašiai. ? m.; Inv. nr. 12335.	1	apdilusi	GRD 126462/128
129.	Moneta. Lenkija. 1 grašis. 1925; Inv. nr. 12687.	1	apdilusi	GRD 126462/129
130.	Moneta. Lenkija. 2 grašiai. 1928; Inv. nr. 12783.	1	apdilusi	GRD 126462/130
131.	Moneta. Lenkija. 2 grašiai. 1931; Inv. nr. 12462.	1	apdilusi	GRD 126462/131
132.	Moneta. Lenkija. 2 grašiai. 1934; Inv. nr. 12460.	1	apdilusi	GRD 126462/132
133.	Moneta. Lenkija. 2 grašiai. 1937; Inv. nr. 12752.	1	apdilusi	GRD 126462/133
134.	Moneta. Lenkija. 2 grašiai. 1938; Inv. nr. 12547.	1	apdilusi	GRD 126462/134
135.	Moneta. Lenkija. 2 grašiai. 19...; Inv. nr. 12372.	1	apdilusi	GRD 126462/135
136.	Moneta. Lenkija. 5 grašiai. 1923; Inv. nr. 12366.	1	apdilusi	GRD 126462/136
137.	Moneta. Lenkija. 5 grašiai. 1923; Inv. nr. 12565.	1	apdilusi	GRD 126462/137
138.	Moneta. Lenkija. 10 zlotų. 1932; Inv. nr. 12173.	1	apdilusi	GRD 126462/138
139.	Moneta. LDK. Algirdas. Denaras. XIV a. IV ketv.; liūtas / įrašas Inv. nr. 12845.	1	apdilusi	GRD 126462/139
140.	Moneta. LDK. Denaras. XIV a. IV ketv.; liūtas su mazgu / įrašas Inv. nr. 12846.	1	apdilusi, nulūžusi	GRD 126462/140
141.	Moneta. LDK. Vytautas. Denaras (apie 1411-1430); Inv. nr. 12227.	1	apdilusi, išlūžusi	GRD 126462/141
142.	Moneta. LDK. Vytautas. Denaras (apie 1411-1430); Inv. nr. 12744.	1	apdilusi	GRD 126462/142
143.	Moneta. LDK. Kazimieras. Denaras. XV a. II p.; Inv. nr. 12743.	1	apdilusi	GRD 126462/143
144.	Moneta. LDK. Kazimieras. Denaras. XV a. II p.; Inv. nr. 12854.	1	apdilusi	GRD 126462/144
145.	Moneta. LDK. Aleksandras. Denaras; Inv. nr. 12008.	1	apdilusi	GRD 126462/145
146.	Moneta. LDK. Aleksandras. Denaras; Inv. nr. 12048.	1	apdilusi	GRD 126462/146
147.	Moneta. LDK. Aleksandras. Denaras; Inv. nr. 12220.	1	apdilusi	GRD 126462/147
148.	Moneta. LDK. Aleksandras. Denaras;	1	apdilusi	GRD

	Inv. nr. 12231.			126462/148
149.	Moneta. LDK. Aleksandras. Denaras; Inv. nr. 12308.	1	apdilusi	GRD 126462/149
150.	Moneta. LDK. Aleksandras. Denaras; Inv. nr. 12395.	1	apdilusi	GRD 126462/150
151.	Moneta. LDK. Aleksandras. Denaras; Inv. nr. 12411.	1	apdilusi	GRD 126462/151
152.	Moneta. LDK. Aleksandras. Denaras; Inv. nr. 12426.	1	apdilusi	GRD 126462/152
153.	Moneta. LDK. Aleksandras. Denaras; Inv. nr. 12427.	1	apdilusi	GRD 126462/153
154.	Moneta. LDK. Aleksandras. Denaras; Inv. nr. 12451.	1	apdilusi	GRD 126462/154
155.	Moneta. LDK. Aleksandras. Denaras; Inv. nr. 12490.	1	apdilusi	GRD 126462/155
156.	Moneta. LDK. Aleksandras. Denaras; Inv. nr. 12532.	1	apdilusi, nulūžusi	GRD 126462/156
157.	Moneta. LDK. Aleksandras. Denaras; Inv. nr. 12533.	1	apdilusi, lankstyta	GRD 126462/157
158.	Moneta. LDK. Aleksandras. Denaras; Inv. nr. 12537.	1	apdilusi	GRD 126462/158
159.	Moneta. LDK. Aleksandras. Denaras; Inv. nr. 12577.	1	apdilusi	GRD 126462/159
160.	Moneta. LDK. Aleksandras. Denaras; Inv. nr. 12596.	1	apdilusi	GRD 126462/160
161.	Moneta. LDK. Aleksandras. Denaras; Inv. nr. 12620.	1	apdilusi	GRD 126462/161
162.	Moneta. LDK. Aleksandras. Denaras; Inv. nr. 12624.	1	apdilusi, lankstyta	GRD 126462/162
163.	Moneta. LDK. Aleksandras. Denaras; Inv. nr. 12736.	1	apdilusi	GRD 126462/163
164.	Moneta. LDK. Aleksandras. Denaras; Inv. nr. 12738.	1	apdilusi	GRD 126462/164
165.	Moneta. LDK. Aleksandras. Denaras; Inv. nr. 12740.	1	apdilusi, įlenkta	GRD 126462/165
166.	Moneta. LDK. Aleksandras. Denaras; Inv. nr. 12742.	1	apdilusi	GRD 126462/166
167.	Moneta. LDK. Aleksandras. Denaras; Inv. nr. 12760.	1	apdilusi	GRD 126462/167
168.	Moneta. LDK. Aleksandras. Denaras; Inv. nr. 12770.	1	apdilusi	GRD 126462/168
169.	Moneta. LDK. Aleksandras. Denaras; Inv. nr. 12773.	1	apdilusi	GRD 126462/169
170.	Moneta. LDK. Aleksandras. Denaras; Inv. nr. 12838.	1	apdilusi	GRD 126462/170
171.	Moneta. LDK. Aleksandras. Denaras; Inv. nr. 12839.	1	apdilusi	GRD 126462/171
172.	Moneta. LDK. Aleksandras. 1/2 grašio;	1	apdilusi, sulenkta pusiau	GRD

	Inv. nr. 12526.			126462/172
173.	Moneta. LDK. Žygimantas I. 1/2 grašio. 1517; Inv. nr. 12492.	1	apdilusi	GRD 126462/173
174.	Moneta. LDK. Žygimantas I. 1/2 grašio. ? m.; Inv. nr. 12205.	1	apdilusi	GRD 126462/174
175.	Moneta. LDK. Žygimantas I. 1/2 grašio. ? m.; Inv. nr. 12343.	1	apdilusi	GRD 126462/175
176.	Moneta. LDK. Žygimantas II Augustas. 1/2 denaro. 154... m.; Inv. nr. 12190.	1	apdilusi	GRD 126462/176
177.	Moneta. LDK. Žygimantas II Augustas. Denaras. 1555; Inv. nr. 12196.	1	apdilusi	GRD 126462/177
178.	Moneta. LDK. Žygimantas II Augustas. Denaras. 1555; Inv. nr. 12212.	1	apdilusi	GRD 126462/178
179.	Moneta. LDK. Žygimantas II Augustas. Denaras. 1555; Inv. nr. 12229.	1	apdilusi	GRD 126462/179
180.	Moneta. LDK. Žygimantas II Augustas. Denaras. 1556; Inv. nr. 12028.	1	apdilusi	GRD 126462/180
181.	Moneta. LDK. Žygimantas II Augustas. Denaras. 1556; Inv. nr. 12293.	1	apdilusi	GRD 126462/181
182.	Moneta. LDK. Žygimantas II Augustas. Denaras. 1556; Inv. nr. 12594.	1	apdilusi, aplūžusi	GRD 126462/182
183.	Moneta. LDK. Žygimantas II Augustas. Denaras. 1557; Inv. nr. 12271.	1	apdilusi	GRD 126462/183
184.	Moneta. LDK. Žygimantas II Augustas. Denaras. 1559; Inv. nr. 12017.	1	apdilusi	GRD 126462/184
185.	Moneta. LDK. Žygimantas II Augustas. Denaras. 1559; Inv. nr. 12230.	1	apdilusi	GRD 126462/185
186.	Moneta. LDK. Žygimantas II Augustas. Denaras. ? m.; Inv. nr. 12208.	1	apdilusi	GRD 126462/186
187.	Moneta. LDK. Žygimantas II Augustas. Denaras. ? m.; Inv. nr. 12224.	1	apdilusi, aplūžusi	GRD 126462/187
188.	Moneta. LDK. Žygimantas II Augustas. Denaras. ? m.; Inv. nr. 12263.	1	apdilusi	GRD 126462/188
189.	Moneta. LDK. Žygimantas II Augustas. Denaras. ? m.; Inv. nr. 12588.	1	apdilusi	GRD 126462/189

190.	Moneta. LDK. Žygimantas II Augustas. Denaras. ? m.; Inv. nr. 12782.	1	apdilusi	GRD 126462/190
191.	Monetos, sulipusios. LDK. Žygimantas II Augustas. Denarai; 4 sulipusios monetos. Matosi denaras su 1556 m. data. Inv. nr. 12305.	1	korodavusios	GRD 126462/191
192.	Moneta. LDK. Denaras. XVI a.; Inv. nr. 12762.	1	korodavusi	GRD 126462/192
193.	Moneta. LDK. Žygimantas II Augustas. 2 denarai. 1566; Inv. nr. 12204.	1	apdilusi	GRD 126462/193
194.	Moneta. LDK. Žygimantas II Augustas. 2 denarai. 1566; Inv. nr. 12425.	1	apdilusi	GRD 126462/194
195.	Moneta. LDK. Žygimantas II Augustas. 2 denarai. 1569; Inv. nr. 12011.	1	apdilusi	GRD 126462/195
196.	Moneta. LDK. Žygimantas II Augustas. 2 denarai. 1569; Inv. nr. 12700.	1	apdilusi	GRD 126462/196
197.	Moneta. LDK. Žygimantas II Augustas. 2 denarai. 1570; Inv. nr. 12228.	1	apdilusi	GRD 126462/197
198.	Moneta. LDK. Žygimantas II Augustas. 2 denarai. 1570; Inv. nr. 12262.	1	apdilusi	GRD 126462/198
199.	Moneta. LDK. Žygimantas II Augustas. 2 denarai. 1570; Inv. nr. 12587.	1	apdilusi	GRD 126462/199
200.	Moneta. LDK. Žygimantas II Augustas. 2 denarai. 1570; Inv. nr. 12600.	1	apdilusi	GRD 126462/200
201.	Moneta. LDK. Žygimantas II Augustas. 2 denarai. ? m.; Inv. nr. 12194.	1	apdilusi	GRD 126462/201
202.	Moneta. LDK. Žygimantas II Augustas. 2 denarai. 156... m.; Inv. nr. 12223.	1	apdilusi	GRD 126462/202
203.	Moneta. LDK. Žygimantas II Augustas. 2 denarai. 156... m.; Inv. nr. 12453.	1	apdilusi	GRD 126462/203
204.	Moneta. LDK. Žygimantas II Augustas. 2 denarai. ? m.; Inv. nr. 12660.	1	apdilusi, nulūžusi	GRD 126462/204
205.	Moneta. LDK. Žygimantas II Augustas. 2 denarai. 156... m.; Inv. nr. 12674.	1	apdilusi	GRD 126462/205
206.	Moneta. LDK. Žygimantas II Augustas. 2	1	apdilusi	GRD

	denarai. ? m.; Inv. nr. 12679.			126462/206
207.	Moneta. LDK. Žygimantas II Augustas. 2 denarai. 156... m.; Inv. nr. 12842.	1	apdilusi	GRD 126462/207
208.	Moneta. LDK. Žygimantas II Augustas. 1/2 grašio. 1547; Inv. nr. 12729.	1	apdilusi	GRD 126462/208
209.	Moneta. LDK. Žygimantas II Augustas. 1/2 grašio. 1548; Inv. nr. 12283.	1	apdilusi	GRD 126462/209
210.	Moneta. LDK. Žygimantas II Augustas. 1/2 grašio. 1558; Inv. nr. 12619.	1	apdilusi	GRD 126462/210
211.	Moneta. LDK. Žygimantas II Augustas. 1/2 grašio. 1560; Inv. nr. 12609.	1	apdilusi	GRD 126462/211
212.	Moneta. LDK. Žygimantas II Augustas. 1/2 grašio. 1562; Inv. nr. 12161.	1	apdilusi	GRD 126462/212
213.	Moneta. LDK. Žygimantas II Augustas. 1/2 grašio. ? m.; Inv. nr. 12598.	1	apdilusi	GRD 126462/213
214.	Moneta. LDK. Zigmantas III Vaza. 2 denarai. 1611; Inv. nr. 12726.	1	apdilusi	GRD 126462/214
215.	Moneta. LDK. Zigmantas III Vaza. 2 denarai. 1620; Inv. nr. 12015.	1	apdilusi	GRD 126462/215
216.	Moneta. LDK. Zigmantas III Vaza. 2 denarai. 1620; Inv. nr. 12197.	1	apdilusi	GRD 126462/216
217.	Moneta. LDK. Zigmantas III Vaza. 2 denarai. 1620; Inv. nr. 12251.	1	apdilusi	GRD 126462/217
218.	Moneta. LDK. Zigmantas III Vaza. 2 denarai. 1620; Inv. nr. 12607.	1	apdilusi	GRD 126462/218
219.	Moneta. LDK. Zigmantas III Vaza. 2 denarai. 1620; Inv. nr. 12766.	1	apdilusi	GRD 126462/219
220.	Moneta. LDK. Zigmantas III Vaza. 2 denarai. 1621; Inv. nr. 12020.	1	apdilusi	GRD 126462/220
221.	Moneta. LDK. Zigmantas III Vaza. 2 denarai. 1621; Inv. nr. 12178.	1	apdilusi	GRD 126462/221
222.	Moneta. LDK. Zigmantas III Vaza. 2 denarai. 1621;	1	apdilusi, nulūžusi	GRD 126462/222

	Inv. nr. 12215.			
223.	Moneta. LDK. Zigmantas III Vaza. 2 denarai. 1621; Inv. nr. 12269.	1	apdilusi	GRD 126462/223
224.	Moneta. LDK. Zigmantas III Vaza. 2 denarai. 1621; Inv. nr. 12284.	1	apdilusi	GRD 126462/224
225.	Moneta. LDK. Zigmantas III Vaza. 2 denarai. 1621; Inv. nr. 12379.	1	apdilusi, išlūžusi	GRD 126462/225
226.	Moneta. LDK. Zigmantas III Vaza. 2 denarai. 1621; Inv. nr. 12635.	1	apdilusi	GRD 126462/226
227.	Moneta. LDK. Zigmantas III Vaza. 2 denarai. ? m.; Inv. nr. 12187.	1	apdilusi	GRD 126462/227
228.	Moneta. LDK. Zigmantas III Vaza. 2 denarai. 162...; Inv. nr. 12484.	1	apdilusi	GRD 126462/228
229.	Moneta. LDK. Zigmantas III Vaza. 2 denarai. 162...; Inv. nr. 12500.	1	apdilusi	GRD 126462/229
230.	Moneta. LDK. Zigmantas III Vaza. 2 denarai. 162...; Inv. nr. 12595.	1	apdilusi	GRD 126462/230
231.	Moneta. LDK. Zigmantas III Vaza. 2 denarai. 162...; Inv. nr. 12650.	1	apdilusi	GRD 126462/231
232.	Moneta. LDK. Zigmantas III Vaza. 2 denarai. 162...; Inv. nr. 12758.	1	apdilusi	GRD 126462/232
233.	Moneta. LDK. Zigmantas III Vaza. 2 denarai. 162...; Inv. nr. 12829.	1	apdilusi	GRD 126462/233
234.	Moneta. LDK. Zigmantas III Vaza. 2 denarai. ? m.; Inv. nr. 12601.	1	apdilusi	GRD 126462/234
235.	Moneta. LDK. Zigmantas III Vaza. Šilingas. 1618; Inv. nr. 12611.	1	apdilusi	GRD 126462/235
236.	Moneta. LDK. Zigmantas III Vaza. Šilingas. 161...; Inv. nr. 12720.	1	apdilusi	GRD 126462/236
237.	Moneta. LDK. Zigmantas III Vaza. Šilingas. 1623; Inv. nr. 12034.	1	apdilusi	GRD 126462/237
238.	Moneta. LDK. Zigmantas III Vaza. Šilingas. 162...; Inv. nr. 12327.	1	apdilusi	GRD 126462/238

239.	Moneta. LDK. Zigmantas III Vaza. Šilingas. 162...; Inv. nr. 12369.	1	apdilusi	GRD 126462/239
240.	Moneta. LDK. Zigmantas III Vaza. Šilingas. ? m.; Inv. nr. 12671.	1	apdilusi	GRD 126462/240
241.	Moneta. LDK. Zigmantas III Vaza. Šilingas. ? m.; Inv. nr. 12026.	1	apdilusi	GRD 126462/241
242.	Moneta. LDK. Zigmantas III Vaza. Grašis. 162...; Inv. nr. 12000.	1	apdilusi	GRD 126462/242
243.	Moneta. LDK. Jonas Kazimieras. Šilingas. 1660; Inv. nr. 12126.	1	apdilusi	GRD 126462/243
244.	Moneta. LDK. Jonas Kazimieras. Šilingas. 1661; Inv. nr. 12242.	1	apdilusi	GRD 126462/244
245.	Moneta. LDK. Jonas Kazimieras. Šilingas. 1661; Inv. nr. 12340.	1	apdilusi	GRD 126462/245
246.	Moneta. LDK. Jonas Kazimieras. Šilingas. 1661; Inv. nr. 12471.	1	apdilusi	GRD 126462/246
247.	Moneta. LDK. Jonas Kazimieras. Šilingas. 1661; Inv. nr. 12656.	1	apdilusi	GRD 126462/247
248.	Moneta. LDK. Jonas Kazimieras. Šilingas. ? m.; Ujazdovo kalykla; Inv. nr. 12158.	1	apdilusi	GRD 126462/248
249.	Moneta. LDK. Jonas Kazimieras. Šilingas. ? m.; Ujazdovo kalykla; Inv. nr. 12582.	1	apdilusi	GRD 126462/249
250.	Moneta. LDK. Jonas Kazimieras. Šilingas. ? m.; Ujazdovo kalykla; Inv. nr. 12645.	1	apdilusi	GRD 126462/250
251.	Moneta. LDK. Jonas Kazimieras. Šilingas. 1663; Inv. nr. 12002.	1	apdilusi	GRD 126462/251
252.	Moneta. LDK. Jonas Kazimieras. Šilingas. 1663; Inv. nr. 12073.	1	apdilusi	GRD 126462/252
253.	Moneta. LDK. Jonas Kazimieras. Šilingas. 1663; Inv. nr. 12150.	1	apdilusi	GRD 126462/253
254.	Moneta. LDK. Jonas Kazimieras. Šilingas. 1663; Inv. nr. 12278.	1	apdilusi	GRD 126462/254
255.	Moneta. LDK. Jonas Kazimieras. Šilingas.	1	apdilusi	GRD

	1663; Inv. nr. 12378.			126462/255
256.	Moneta. LDK. Jonas Kazimieras. Šilingas. 1663; Inv. nr. 12628.	1	apdilusi	GRD 126462/256
257.	Moneta. LDK. Jonas Kazimieras. Šilingas. 1666; Kauno monetų kalykla; Inv. nr. 12772.	1	apdilusi	GRD 126462/257
258.	Moneta. LDK. Jonas Kazimieras. Šilingas. ? m.; Kauno monetų kalykla; Inv. nr. 12081.	1	apdilusi	GRD 126462/258
259.	Moneta. LDK. Jonas Kazimieras. Šilingas. ? m.; Kauno monetų kalykla; Inv. nr. 12103.	1	apdilusi	GRD 126462/259
260.	Moneta. LDK. Jonas Kazimieras. Šilingas. ? m.; Kauno monetų kalykla; Inv. nr. 12136.	1	apdilusi	GRD 126462/260
261.	Moneta. LDK. Jonas Kazimieras. Šilingas. ? m.; Kauno monetų kalykla; Inv. nr. 12146.	1	apdilusi	GRD 126462/261
262.	Moneta. LDK. Jonas Kazimieras. Šilingas. ? m.; Kauno monetų kalykla; Inv. nr. 12199.	1	apdilusi	GRD 126462/262
263.	Moneta. LDK. Jonas Kazimieras. Šilingas. ? m.; Kauno monetų kalykla; Inv. nr. 12348.	1	apdilusi	GRD 126462/263
264.	Moneta. LDK. Jonas Kazimieras. Šilingas. ? m.; Kauno monetų kalykla; Inv. nr. 12416.	1	apdilusi	GRD 126462/264
265.	Moneta. LDK. Jonas Kazimieras. Šilingas. ? m.; Kauno monetų kalykla; Inv. nr. 12654.	1	apdilusi	GRD 126462/265
266.	Moneta. LDK. Jonas Kazimieras. Šilingas. ? m.; Kauno monetų kalykla; Inv. nr. 12670.	1	apdilusi	GRD 126462/266
267.	Moneta. LDK. Jonas Kazimieras. Šilingas. ? m.; Kauno monetų kalykla; Inv. nr. 12727.	1	apdilusi	GRD 126462/267
268.	Moneta. LDK. Jonas Kazimieras. Šilingas. ? m.; Kauno monetų kalykla; Inv. nr. 12819.	1	apdilusi	GRD 126462/268
269.	Moneta. LDK. Jonas Kazimieras. Šilingas. ? m.; Kauno monetų kalykla; Inv. nr. 12850.	1	apdilusi	GRD 126462/269
270.	Moneta. LDK. Jonas Kazimieras. Šilingas. ? m.; Lietuvos Brastos monetų kalykla; Inv. nr. 12012.	1	apdilusi	GRD 126462/270
271.	Moneta. LDK. Jonas Kazimieras. Šilingas. ? m.; Lietuvos Brastos monetų kalykla;	1	apdilusi	GRD 126462/271

	Inv. nr. 12084.			
272.	Moneta. LDK. Jonas Kazimieras. Šilingas. ? m.; Lietuvos Brastos monetų kalykla; Inv. nr. 12098.	1	apdilusi	GRD 126462/272
273.	Moneta. LDK. Jonas Kazimieras. Šilingas. ? m.; Lietuvos Brastos monetų kalykla; Inv. nr. 12389.	1	apdilusi	GRD 126462/273
274.	Moneta. LDK. Jonas Kazimieras. Šilingas. ? m.; Lietuvos Brastos monetų kalykla; Inv. nr. 12429.	1	apdilusi	GRD 126462/274
275.	Moneta. LDK. Jonas Kazimieras. Šilingas. ? m.; Lietuvos Brastos monetų kalykla; Inv. nr. 12468.	1	apdilusi	GRD 126462/275
276.	Moneta. LDK. Jonas Kazimieras. Šilingas. ? m.; Lietuvos Brastos monetų kalykla; Inv. nr. 12497.	1	apdilusi	GRD 126462/276
277.	Moneta. LDK. Jonas Kazimieras. Šilingas. ? m.; Lietuvos Brastos monetų kalykla; Inv. nr. 12499.	1	apdilusi	GRD 126462/277
278.	Moneta. LDK. Jonas Kazimieras. Šilingas. ? m.; Lietuvos Brastos monetų kalykla; Inv. nr. 12627.	1	apdilusi	GRD 126462/278
279.	Moneta. LDK. Jonas Kazimieras. Šilingas. ? m.; Lietuvos Brastos monetų kalykla; Inv. nr. 12802.	1	apdilusi	GRD 126462/279
280.	Moneta. LDK. Jonas Kazimieras. Šilingas. 1666; Marienburgo kalykla; Inv. nr. 12087.	1	apdilusi	GRD 126462/280
281.	Moneta. LDK. Jonas Kazimieras. Šilingas. 1666; Marienburgo kalykla; Inv. nr. 12554.	1	apdilusi	GRD 126462/281
282.	Moneta. LDK. Jonas Kazimieras. Šilingas. 1664; Vilniaus monetų kalykla; Inv. nr. 12254.	1	apdilusi	GRD 126462/282
283.	Moneta. LDK. Jonas Kazimieras. Šilingas. 1664; Vilniaus monetų kalykla; Inv. nr. 12493.	1	apdilusi	GRD 126462/283
284.	Moneta. LDK. Jonas Kazimieras. Šilingas. 1665; Vilniaus monetų kalykla; Inv. nr. 12037.	1	apdilusi	GRD 126462/284
285.	Moneta. LDK. Jonas Kazimieras. Šilingas. 1665; Vilniaus monetų kalykla; Inv. nr. 12054.	1	apdilusi	GRD 126462/285
286.	Moneta. LDK. Jonas Kazimieras. Šilingas. 1665; Vilniaus monetų kalykla; Inv. nr. 12058.	1	apdilusi	GRD 126462/286
287.	Moneta. LDK. Jonas Kazimieras. Šilingas. 1665; Vilniaus monetų kalykla; Inv. nr. 12067.	1	apdilusi	GRD 126462/287

288.	Moneta. LDK. Jonas Kazimieras. Šilingas. 1665; Vilniaus monetų kalykla; Inv. nr. 12377.	1	apdilusi	GRD 126462/288
289.	Moneta. LDK. Jonas Kazimieras. Šilingas. 1665; Vilniaus monetų kalykla; Inv. nr. 12474.	1	apdilusi	GRD 126462/289
290.	Moneta. LDK. Jonas Kazimieras. Šilingas. 1665; Vilniaus monetų kalykla; Inv. nr. 12512.	1	apdilusi	GRD 126462/290
291.	Moneta. LDK. Jonas Kazimieras. Šilingas. 1665; Vilniaus monetų kalykla; Inv. nr. 12549.	1	apdilusi	GRD 126462/291
292.	Moneta. LDK. Jonas Kazimieras. Šilingas. 1665; Vilniaus monetų kalykla; Inv. nr. 1254...	1	apdilusi	GRD 126462/292
293.	Moneta. LDK. Jonas Kazimieras. Šilingas. 1665; Vilniaus monetų kalykla; Inv. nr. 12558.	1	apdilusi	GRD 126462/293
294.	Moneta. LDK. Jonas Kazimieras. Šilingas. 1665; Vilniaus monetų kalykla; Inv. nr. 12667.	1	apdilusi	GRD 126462/294
295.	Moneta. LDK. Jonas Kazimieras. Šilingas. 1665; Vilniaus monetų kalykla; Inv. nr. 12677.	1	apdilusi	GRD 126462/295
296.	Moneta. LDK. Jonas Kazimieras. Šilingas. 1665; Vilniaus monetų kalykla; Inv. nr. 12780.	1	apdilusi	GRD 126462/296
297.	Moneta. LDK. Jonas Kazimieras. Šilingas. 1665; Vilniaus monetų kalykla; Inv. nr. 12787.	1	apdilusi	GRD 126462/297
298.	Moneta. LDK. Jonas Kazimieras. Šilingas. 1665; Vilniaus monetų kalykla; Inv. nr. 12814.	1	apdilusi	GRD 126462/298
299.	Moneta. LDK. Jonas Kazimieras. Šilingas. 1666; Vilniaus monetų kalykla; Inv. nr. 12001.	1	apdilusi	GRD 126462/299
300.	Moneta. LDK. Jonas Kazimieras. Šilingas. 1666; Vilniaus monetų kalykla; Inv. nr. 12006.	1	apdilusi	GRD 126462/300
301.	Moneta. LDK. Jonas Kazimieras. Šilingas. 1666; Vilniaus monetų kalykla; Inv. nr. 12030.	1	apdilusi	GRD 126462/301
302.	Moneta. LDK. Jonas Kazimieras. Šilingas. 1666; Vilniaus monetų kalykla; Inv. nr. 12072.	1	apdilusi	GRD 126462/302
303.	Moneta. LDK. Jonas Kazimieras. Šilingas. 1666; Vilniaus monetų kalykla; Inv. nr. 12074.	1	apdilusi	GRD 126462/303
304.	Moneta. LDK. Jonas Kazimieras. Šilingas.	1	apdilusi	GRD

	1666; Vilniaus monetų kalykla; Inv. nr. 12091.			126462/304
305.	Moneta. LDK. Jonas Kazimieras. Šilingas. 1666; Vilniaus monetų kalykla; Inv. nr. 12115.	1	apdilusi	GRD 126462/305
306.	Moneta. LDK. Jonas Kazimieras. Šilingas. 1666; Vilniaus monetų kalykla; Inv. nr. 12241.	1	apdilusi	GRD 126462/306
307.	Moneta. LDK. Jonas Kazimieras. Šilingas. 1666; Vilniaus monetų kalykla; Inv. nr. 12247.	1	apdilusi	GRD 126462/307
308.	Moneta. LDK. Jonas Kazimieras. Šilingas. 1666; Vilniaus monetų kalykla; Inv. nr. 12277.	1	apdilusi	GRD 126462/308
309.	Moneta. LDK. Jonas Kazimieras. Šilingas. 1666; Vilniaus monetų kalykla; Inv. nr. 12356.	1	apdilusi	GRD 126462/309
310.	Moneta. LDK. Jonas Kazimieras. Šilingas. 1666; Vilniaus monetų kalykla; Inv. nr. 12399.	1	apdilusi	GRD 126462/310
311.	Moneta. LDK. Jonas Kazimieras. Šilingas. 1666; Vilniaus monetų kalykla; Inv. nr. 12403.	1	apdilusi	GRD 126462/311
312.	Moneta. LDK. Jonas Kazimieras. Šilingas. 1666; Vilniaus monetų kalykla; Inv. nr. 12405.	1	apdilusi	GRD 126462/312
313.	Moneta. LDK. Jonas Kazimieras. Šilingas. 1666; Vilniaus monetų kalykla; Inv. nr. 12496.	1	apdilusi	GRD 126462/313
314.	Moneta. LDK. Jonas Kazimieras. Šilingas. 1666; Vilniaus monetų kalykla; Inv. nr. 12511.	1	apdilusi	GRD 126462/314
315.	Moneta. LDK. Jonas Kazimieras. Šilingas. 1666; Vilniaus monetų kalykla; Inv. nr. 12522.	1	apdilusi	GRD 126462/315
316.	Moneta. LDK. Jonas Kazimieras. Šilingas. 1666; Vilniaus monetų kalykla; Inv. nr. 12563.	1	apdilusi	GRD 126462/316
317.	Moneta. LDK. Jonas Kazimieras. Šilingas. 1666; Vilniaus monetų kalykla; Inv. nr. 12568.	1	apdilusi	GRD 126462/317
318.	Moneta. LDK. Jonas Kazimieras. Šilingas. 1666; Vilniaus monetų kalykla; Inv. nr. 12665.	1	apdilusi	GRD 126462/318
319.	Moneta. LDK. Jonas Kazimieras. Šilingas. 1666; Vilniaus monetų kalykla; Inv. nr. 12718.	1	apdilusi	GRD 126462/319
320.	Moneta. LDK. Jonas Kazimieras. Šilingas. 1666; Vilniaus monetų kalykla;	1	apdilusi	GRD 126462/320

	Inv. nr. 12799.			
321.	Moneta. LDK. Jonas Kazimieras. Šilingas. 1666; Vilniaus monetų kalykla; Inv. nr. 12822.	1	apdilusi	GRD 126462/321
322.	Moneta. LDK. Jonas Kazimieras. Šilingas. ? m.; Vilniaus monetų kalykla; Inv. nr. 12009.	1	apdilusi	GRD 126462/322
323.	Moneta. LDK. Jonas Kazimieras. Šilingas. ? m.; Vilniaus monetų kalykla; Inv. nr. 12041.	1	apdilusi	GRD 126462/323
324.	Moneta. LDK. Jonas Kazimieras. Šilingas. ? m.; Vilniaus monetų kalykla; Inv. nr. 12056.	1	apdilusi	GRD 126462/324
325.	Moneta. LDK. Jonas Kazimieras. Šilingas. ? m.; Vilniaus monetų kalykla; Inv. nr. 12062.	1	apdilusi	GRD 126462/325
326.	Moneta. LDK. Jonas Kazimieras. Šilingas. ? m.; Vilniaus monetų kalykla; Inv. nr. 12063.	1	apdilusi	GRD 126462/326
327.	Moneta. LDK. Jonas Kazimieras. Šilingas. ? m.; Vilniaus monetų kalykla; Inv. nr. 12068.	1	apdilusi	GRD 126462/327
328.	Moneta. LDK. Jonas Kazimieras. Šilingas. ? m.; Vilniaus monetų kalykla; Inv. nr. 12080.	1	apdilusi	GRD 126462/328
329.	Moneta. LDK. Jonas Kazimieras. Šilingas. ? m.; Vilniaus monetų kalykla; Inv. nr. 12082.	1	apdilusi	GRD 126462/329
330.	Moneta. LDK. Jonas Kazimieras. Šilingas. ? m.; Vilniaus monetų kalykla; Inv. nr. 12083.	1	apdilusi	GRD 126462/330
331.	Moneta. LDK. Jonas Kazimieras. Šilingas. ? m.; Vilniaus monetų kalykla; Inv. nr. 12101.	1	apdilusi	GRD 126462/331
332.	Moneta. LDK. Jonas Kazimieras. Šilingas. ? m.; Vilniaus monetų kalykla; Inv. nr. 12117.	1	apdilusi	GRD 126462/332
333.	Moneta. LDK. Jonas Kazimieras. Šilingas. ? m.; Vilniaus monetų kalykla; Inv. nr. 12134.	1	apdilusi	GRD 126462/333
334.	Moneta. LDK. Jonas Kazimieras. Šilingas. ? m.; Vilniaus monetų kalykla; Inv. nr. 12148.	1	apdilusi	GRD 126462/334
335.	Moneta. LDK. Jonas Kazimieras. Šilingas. ? m.; Vilniaus monetų kalykla; Inv. nr. 12176.	1	apdilusi	GRD 126462/335
336.	Moneta. LDK. Jonas Kazimieras. Šilingas. ? m.; Vilniaus monetų kalykla; Inv. nr. 12198.	1	apdilusi	GRD 126462/336

337.	Moneta. LDK. Jonas Kazimieras. Šilingas. ? m.; Vilniaus monetų kalykla; Inv. nr. 12202.	1	apdilusi	GRD 126462/337
338.	Moneta. LDK. Jonas Kazimieras. Šilingas. ? m.; Vilniaus monetų kalykla; Inv. nr. 12213.	1	apdilusi	GRD 126462/338
339.	Moneta. LDK. Jonas Kazimieras. Šilingas. ? m.; Vilniaus monetų kalykla; Inv. nr. 12214.	1	apdilusi	GRD 126462/339
340.	Moneta. LDK. Jonas Kazimieras. Šilingas. ? m.; Vilniaus monetų kalykla; Inv. nr. 12264.	1	apdilusi	GRD 126462/340
341.	Moneta. LDK. Jonas Kazimieras. Šilingas. ? m.; Vilniaus monetų kalykla; Inv. nr. 12273.	1	apdilusi	GRD 126462/341
342.	Moneta. LDK. Jonas Kazimieras. Šilingas. ? m.; Vilniaus monetų kalykla; Inv. nr. 12275.	1	apdilusi	GRD 126462/342
343.	Moneta. LDK. Jonas Kazimieras. Šilingas. ? m.; Vilniaus monetų kalykla; Inv. nr. 12319.	1	apdilusi	GRD 126462/343
344.	Moneta. LDK. Jonas Kazimieras. Šilingas. ? m.; Vilniaus monetų kalykla; Inv. nr. 12341.	1	apdilusi	GRD 126462/344
345.	Moneta. LDK. Jonas Kazimieras. Šilingas. ? m.; Vilniaus monetų kalykla; Inv. nr. 12402.	1	apdilusi	GRD 126462/345
346.	Moneta. LDK. Jonas Kazimieras. Šilingas. ? m.; Vilniaus monetų kalykla; Inv. nr. 12472.	1	apdilusi	GRD 126462/346
347.	Moneta. LDK. Jonas Kazimieras. Šilingas. ? m.; Vilniaus monetų kalykla; Inv. nr. 12501.	1	apdilusi	GRD 126462/347
348.	Moneta. LDK. Jonas Kazimieras. Šilingas. ? m.; Vilniaus monetų kalykla; Inv. nr. 12518.	1	apdilusi	GRD 126462/348
349.	Moneta. LDK. Jonas Kazimieras. Šilingas. ? m.; Vilniaus monetų kalykla; Inv. nr. 12527.	1	apdilusi	GRD 126462/349
350.	Moneta. LDK. Jonas Kazimieras. Šilingas. ? m.; Vilniaus monetų kalykla; Inv. nr. 12538.	1	apdilusi	GRD 126462/350
351.	Moneta. LDK. Jonas Kazimieras. Šilingas. ? m.; Vilniaus monetų kalykla; Inv. nr. 12572.	1	apdilusi	GRD 126462/351
352.	Moneta. LDK. Jonas Kazimieras. Šilingas. ? m.; Vilniaus monetų kalykla; Inv. nr. 12573.	1	apdilusi	GRD 126462/352
353.	Moneta. LDK. Jonas Kazimieras. Šilingas. ?	1	apdilusi	GRD

	m.; Vilniaus monetų kalykla; Inv. nr. 12613.			126462/353
354.	Moneta. LDK. Jonas Kazimieras. Šilingas. ? m.; Vilniaus monetų kalykla; Inv. nr. 12657.	1	apdilusi	GRD 126462/354
355.	Moneta. LDK. Jonas Kazimieras. Šilingas. ? m.; Vilniaus monetų kalykla; Inv. nr. 12776.	1	apdilusi	GRD 126462/355
356.	Moneta. LDK. Jonas Kazimieras. Šilingas. ? m.; Vilniaus monetų kalykla; Inv. nr. 12806.	1	apdilusi	GRD 126462/356
357.	Moneta. LDK. Jonas Kazimieras. Šilingas. ? m.; Vilniaus monetų kalykla; Inv. nr. 12810.	1	apdilusi	GRD 126462/357
358.	Moneta. LDK. Jonas Kazimieras. Šilingas. ? m.; Vilniaus monetų kalykla; Inv. nr. 12811.	1	apdilusi	GRD 126462/358
359.	Moneta. LDK. Jonas Kazimieras. Šilingas. ? m.; Vilniaus monetų kalykla; Inv. nr. 12823.	1	apdilusi	GRD 126462/359
360.	Moneta. LDK. Jonas Kazimieras. Šilingas. ? m.; Vilniaus monetų kalykla; Inv. nr. 12831.	1	apdilusi	GRD 126462/360
361.	Moneta. LDK. Jonas Kazimieras. Šilingas. ? m.; Vilniaus monetų kalykla; Inv. nr. 12832.	1	apdilusi	GRD 126462/361
362.	Moneta. LDK. Jonas Kazimieras. Šilingas. ? m.; Inv. nr. 12093.	1	apdilusi	GRD 126462/362
363.	Moneta. LDK. Jonas Kazimieras. Šilingas. ? m.; Inv. nr. 12094.	1	apdilusi	GRD 126462/363
364.	Moneta. LDK. Jonas Kazimieras. Šilingas. ? m.; Inv. nr. 12096.	1	apdilusi	GRD 126462/364
365.	Moneta. LDK. Jonas Kazimieras. Šilingas. ? m.; Inv. nr. 12111.	1	apdilusi	GRD 126462/365
366.	Moneta. LDK. Jonas Kazimieras. Šilingas. ? m.; Inv. nr. 12119.	1	apdilusi	GRD 126462/366
367.	Moneta. LDK. Jonas Kazimieras. Šilingas. ? m.; Inv. nr. 12131.	1	apdilusi	GRD 126462/367
368.	Moneta. LDK. Jonas Kazimieras. Šilingas. ? m.; Inv. nr. 12143.	1	apdilusi	GRD 126462/368
369.	Moneta. LDK. Jonas Kazimieras. Šilingas. ? m.;	1	apdilusi	GRD 126462/369

	Inv. nr. 12320.			
370.	Moneta. LDK. Jonas Kazimieras. Šilingas. ? m.; Inv. nr. 12339.	1	apdilusi	GRD 126462/370
371.	Moneta. LDK. Jonas Kazimieras. Šilingas. ? m.; Inv. nr. 12346.	1	apdilusi	GRD 126462/371
372.	Moneta. LDK. Jonas Kazimieras. Šilingas. ? m.; Inv. nr. 12359.	1	apdilusi	GRD 126462/372
373.	Moneta. LDK. Jonas Kazimieras. Šilingas. ? m.; Inv. nr. 12392.	1	apdilusi	GRD 126462/373
374.	Moneta. LDK. Jonas Kazimieras. Šilingas. ? m.; Inv. nr. 12418.	1	apdilusi	GRD 126462/374
375.	Moneta. LDK. Jonas Kazimieras. Šilingas. 1665; Inv. nr. 12464.	1	apdilusi	GRD 126462/375
376.	Moneta. LDK. Jonas Kazimieras. Šilingas. 1665; Inv. nr. 12475.	1	apdilusi	GRD 126462/376
377.	Moneta. LDK. Jonas Kazimieras. Šilingas. ? m.; Inv. nr. 12481.	1	apdilusi	GRD 126462/377
378.	Moneta. LDK. Jonas Kazimieras. Šilingas. ? m.; Inv. nr. 12516.	1	apdilusi	GRD 126462/378
379.	Moneta. LDK. Jonas Kazimieras. Šilingas. ? m.; Inv. nr. 12541.	1	apdilusi	GRD 126462/379
380.	Moneta. LDK. Jonas Kazimieras. Šilingas. ? m.; Inv. nr. 12545.	1	apdilusi	GRD 126462/380
381.	Moneta. LDK. Jonas Kazimieras. Šilingas. 1666; Inv. nr. 12626.	1	apdilusi	GRD 126462/381
382.	Moneta. LDK. Jonas Kazimieras. Šilingas. ? m.; Inv. nr. 12638.	1	apdilusi	GRD 126462/382
383.	Moneta. LDK. Jonas Kazimieras. Šilingas. ? m.; Inv. nr. 12658.	1	apdilusi	GRD 126462/383
384.	Moneta. LDK. Jonas Kazimieras. Šilingas. ? m.; Inv. nr. 12669.	1	apdilusi	GRD 126462/384
385.	Moneta. LDK. Jonas Kazimieras. Šilingas. ? m.; Inv. nr. 12678.	1	apdilusi	GRD 126462/385

386.	Moneta. LDK. Jonas Kazimieras. Šilingas. ? m.; Inv. nr. 12684.	1	apdilusi	GRD 126462/386
387.	Moneta. LDK. Jonas Kazimieras. Šilingas. ? m.; Inv. nr. 12704.	1	apdilusi	GRD 126462/387
388.	Moneta. LDK. Jonas Kazimieras. Šilingas. ? m.; Inv. nr. 12804.	1	apdilusi	GRD 126462/388
389.	Moneta. LDK. Jonas Kazimieras. Šilingas. ? m. Klastotė; Inv. nr. 12059.	1	apdilusi	GRD 126462/389
390.	Moneta. LDK. Jonas Kazimieras. Šilingas. ? m. Klastotė; Inv. nr. 12066.	1	apdilusi	GRD 126462/390
391.	Moneta. LDK. Jonas Kazimieras. Šilingas. ? m. Klastotė; Inv. nr. 12295.	1	apdilusi	GRD 126462/391
392.	Moneta. LDK. Jonas Kazimieras. Šilingas. ? m. Klastotė; Inv. nr. 12401.	1	apdilusi	GRD 126462/392
393.	Moneta. LDK. Jonas Kazimieras. Šilingas. ? m. Klastotė; Inv. nr. 12510.	1	apdilusi	GRD 126462/393
394.	Moneta. LDK. Jonas Kazimieras. Šilingas. ? m. Klastotė; Inv. nr. 12514.	1	apdilusi	GRD 126462/394
395.	Moneta. ATR. Jonas Kazimieras. Šilingas. ? m.; Inv. nr. 12057.	1	apdilusi	GRD 126462/395
396.	Moneta. ATR. Jonas Kazimieras. Šilingas. ? m.; Inv. nr. 12079.	1	apdilusi	GRD 126462/396
397.	Moneta. ATR. Jonas Kazimieras. Šilingas. ? m.; Inv. nr. 12108.	1	apdilusi	GRD 126462/397
398.	Moneta. ATR. Jonas Kazimieras. Šilingas. ? m.; Inv. nr. 12116.	1	apdilusi	GRD 126462/398
399.	Moneta. ATR. Jonas Kazimieras. Šilingas. ? m.; Inv. nr. 12118.	1	apdilusi	GRD 126462/399
400.	Moneta. ATR. Jonas Kazimieras. Šilingas. ? m.; Inv. nr. 12121.	1	apdilusi	GRD 126462/400
401.	Moneta. ATR. Jonas Kazimieras. Šilingas. ? m.; Inv. nr. 12122.	1	apdilusi	GRD 126462/401
402.	Moneta. ATR. Jonas Kazimieras. Šilingas. ?	1	apdilusi	GRD

	m.; Inv. nr. 12127.			126462/402
403.	Moneta. ATR. Jonas Kazimieras. Šilingas. ? m.; Inv. nr. 12180.	1	apdilusi	GRD 126462/403
404.	Moneta. ATR. Jonas Kazimieras. Šilingas. ? m.; Inv. nr. 12330.	1	apdilusi	GRD 126462/404
405.	Moneta. ATR. Jonas Kazimieras. Šilingas. ? m.; Inv. nr. 12357.	1	apdilusi	GRD 126462/405
406.	Moneta. ATR. Jonas Kazimieras. Šilingas. ? m.; Inv. nr. 12414.	1	apdilusi	GRD 126462/406
407.	Moneta. ATR. Jonas Kazimieras. Šilingas. ? m.; Inv. nr. 12424.	1	apdilusi	GRD 126462/407
408.	Moneta. ATR. Jonas Kazimieras. Šilingas. ? m.; Inv. nr. 12467.	1	apdilusi	GRD 126462/408
409.	Moneta. ATR. Jonas Kazimieras. Šilingas. ? m.; Inv. nr. 12504.	1	apdilusi	GRD 126462/409
410.	Moneta. ATR. Jonas Kazimieras. Šilingas. ? m.; Inv. nr. 12521.	1	apdilusi	GRD 126462/410
411.	Moneta. ATR. Jonas Kazimieras. Šilingas. ? m.; Inv. nr. 12535.	1	apdilusi	GRD 126462/411
412.	Moneta. ATR. Jonas Kazimieras. Šilingas. ? m.; Inv. nr. 12570.	1	apdilusi	GRD 126462/412
413.	Moneta. ATR. Jonas Kazimieras. Šilingas. ? m.; Inv. nr. 12615.	1	apdilusi	GRD 126462/413
414.	Moneta. ATR. Jonas Kazimieras. Šilingas. ? m.; Inv. nr. 12630.	1	apdilusi	GRD 126462/414
415.	Moneta. ATR. Jonas Kazimieras. Šilingas. ? m.; Inv. nr. 12721.	1	apdilusi	GRD 126462/415
416.	Moneta. ATR. Jonas Kazimieras. Šilingas. ? m.; Inv. nr. 12732.	1	apdilusi	GRD 126462/416
417.	Moneta. ATR. Jonas Kazimieras. Šilingas. ? m.; Inv. nr. 12808.	1	apdilusi	GRD 126462/417
418.	Moneta. ATR. Jonas Kazimieras. Šilingas. ? m.;	1	apdilusi	GRD 126462/418

	Inv. nr. 12820.			
419.	Moneta. ATR. Jonas Kazimieras. Šilingas. ? m.; Inv. nr. 12826.	1	apdilusi	GRD 126462/419
420.	Moneta. ATR. Jonas Kazimieras. Šilingas. ? m.; Inv. nr. 12827.	1	apdilusi	GRD 126462/420
421.	Moneta. Osmanų Imperija. Akče. XV-XVI a.; Inv. nr. 12508.	1	apdilusi, su skylute pakabinimui	GRD 126462/421
422.	Moneta. Prūsija. Albrechtas. Šilingas. 1559; Inv. nr. 12431.	1	apdilusi	GRD 126462/422
423.	Moneta. Prūsija. Georgas Vilhelmas. Šilingas. 1629; Inv. nr. 12004.	1	apdilusi	GRD 126462/423
424.	Moneta. Prūsija. Georgas Vilhelmas. Šilingas. 162...; Inv. nr. 12003.	1	apdilusi	GRD 126462/424
425.	Moneta. Prūsija. Georgas Vilhelmas. Šilingas. ? m.; Inv. nr. 12207.	1	apdilusi	GRD 126462/425
426.	Moneta. Prūsija. Georgas Vilhelmas. Šilingas. ? m.; Inv. nr. 12592.	1	apdilusi	GRD 126462/426
427.	Moneta. Prūsija. Frydrichas Vilhelmas. Šilingas. 165... m. Klastotė; Inv. nr. 12375.	1	apdilusi	GRD 126462/427
428.	Moneta. Prūsija. Frydrichas Vilhelmas. Šilingas. ? m.; (1669-1671) Inv. nr. 12479.	1	apdilusi	GRD 126462/428
429.	Moneta. Prūsija. Frydrichas II. Šilingas. 1775; Inv. nr. 12396.	1	apdilusi	GRD 126462/429
430.	Moneta. Prūsija. Frydrichas Vilhelmas II. Šilingas. 17(8-9)7 m.; Inv. nr. 12675.	1	apdilusi	GRD 126462/430
431.	Moneta. Prūsija. Frydrichas Vilhelmas III. 3 grašiai. 1800; Inv. nr. 12042.	1	apdilusi	GRD 126462/431
432.	Moneta. Livonija. Kristina. Šilingas. 1653; Inv. nr. 12617.	1	apdilusi	GRD 126462/432
433.	Moneta. Livonija. Kristina. Šilingas. ? m.; Inv. nr. 12323.	1	apdilusi	GRD 126462/433
434.	Moneta. Livonija. Kristina. Šilingas. ? m.; Inv. nr. 12333.	1	apdilusi	GRD 126462/434
435.	Moneta. Livonija. Kristina. Šilingas. ? m.; Inv. nr. 12350.	1	apdilusi	GRD 126462/435
436.	Moneta. Livonija. Kristina. Šilingas. 164... m.; Inv. nr. 12576.	1	apdilusi	GRD 126462/436
437.	Moneta. Livonija. Kristina. Šilingas. ? m.; Inv. nr. 12728.	1	apdilusi	GRD 126462/437

438.	Moneta. Livonija. Kristina. Šilingas. ? m.; Inv. nr. 12768.	1	apdilusi	GRD 126462/438
439.	Moneta. Livonija. Karolis X Gustavas. Šilingas. ? m.; Inv. nr. 12523.	1	apdilusi	GRD 126462/439
440.	Moneta. Livonija. Karolis XI. Šilingas. 1661; Inv. nr. 12701.	1	apdilusi	GRD 126462/440
441.	Moneta. Livonija. Karolis XI. Šilingas. ? m.; Inv. nr. 12261.	1	apdilusi	GRD 126462/441
442.	Moneta. Livonija. Karolis XI. Šilingas. ? m.; Inv. nr. 12334.	1	apdilusi	GRD 126462/442
443.	Moneta. Livonija. Karolis XI. Šilingas. ? m.; Inv. nr. 12491.	1	apdilusi	GRD 126462/443
444.	Moneta. Livonija. Karolis XI. Šilingas. ? m.; Inv. nr. 12560.	1	apdilusi, išlūžusi	GRD 126462/444
445.	Moneta. Livonija. Karolis XI. Šilingas. ? m.; Inv. nr. 12629.	1	apdilusi	GRD 126462/445
446.	Moneta. Livonija. Karolis XI. Šilingas. ? m.; Inv. nr. 12655.	1	apdilusi, įlenkta	GRD 126462/446
447.	Moneta. Livonija. Šilingas. ? m. Klastotė; Inv. nr. 12515.	1	apdilusi	GRD 126462/447
448.	Moneta. Ryga. Steponas Batoras? Šilingas. ? m.; Inv. nr. 12597.	1	apdilusi	GRD 126462/448
449.	Moneta. Ryga. Zigmantas III Vaza. Šilingas. 1591; Inv. nr. 12590.	1	apdilusi	GRD 126462/449
450.	Moneta. Ryga. Zigmantas III Vaza. Šilingas. 1596; Inv. nr. 12310.	1	apdilusi	GRD 126462/450
451.	Moneta. Ryga. Zigmantas III Vaza. Šilingas. 1601; Inv. nr. 12338.	1	apdilusi	GRD 126462/451
452.	Moneta. Ryga. Zigmantas III Vaza. Šilingas. 1619; Inv. nr. 12336.	1	apdilusi	GRD 126462/452
453.	Moneta. Ryga. Zigmantas III Vaza. Šilingas. 1621; Inv. nr. 12680.	1	apdilusi	GRD 126462/453
454.	Moneta. Ryga. Zigmantas III Vaza. Šilingas. 1621; Inv. nr. 12711.	1	apdilusi	GRD 126462/454
455.	Moneta. Ryga. Zigmantas III Vaza. Šilingas. ? m.; Inv. nr. 12016.	1	apdilusi	GRD 126462/455
456.	Moneta. Ryga. Zigmantas III Vaza. Šilingas. ? m.; Inv. nr. 12593.	1	apdilusi, nulūžusi	GRD 126462/456
457.	Moneta. Ryga. Zigmantas III Vaza. Šilingas. ?	1	apdilusi	GRD

	m.; Inv. nr. 12605.			126462/457
458.	Moneta. Ryga. Zigmantas III Vaza. Šilingas. ? m.; Inv. nr. 12614.	1	apdilusi, nulūžusi	GRD 126462/458
459.	Moneta. Ryga. Zigmantas III Vaza. Šilingas. ? m.; Inv. nr. 12644.	1	apdilusi	GRD 126462/459
460.	Moneta. Ryga. Zigmantas III Vaza. Šilingas. ? m.; Inv. nr. 12673.	1	apdilusi	GRD 126462/460
461.	Moneta. Ryga. Zigmantas III Vaza. Šilingas. ? m.; Inv. nr. 12723.	1	apdilusi	GRD 126462/461
462.	Moneta. Ryga. Zigmantas III Vaza. Šilingas. ? m.; Inv. nr. 12725.	1	apdilusi	GRD 126462/462
463.	Moneta. Ryga. Zigmantas III Vaza. Šilingas. ? m.; Inv. nr. 12749.	1	apdilusi	GRD 126462/463
464.	Moneta. Ryga. Zigmantas III Vaza. Šilingas. ? m.; Inv. nr. 12753.	1	apdilusi	GRD 126462/464
465.	Moneta. Ryga. Zigmantas III Vaza. Šilingas. ? m.; Inv. nr. 12841.	1	apdilusi	GRD 126462/465
466.	Moneta. Ryga. Gustavas II Adolfas. Šilingas. 1623; Inv. nr. 12763.	1	apdilusi	GRD 126462/466
467.	Moneta. Ryga. Gustavas II Adolfas. Šilingas. 1625; Inv. nr. 12397.	1	apdilusi	GRD 126462/467
468.	Moneta. Ryga. Gustavas II Adolfas. Šilingas. ? m.; Inv. nr. 12013.	1	apdilusi	GRD 126462/468
469.	Moneta. Ryga. Gustavas II Adolfas. Šilingas. ? m.; Inv. nr. 12023.	1	apdilusi	GRD 126462/469
470.	Moneta. Ryga. Gustavas II Adolfas. Šilingas. ? m.; Inv. nr. 12519.	1	apdilusi	GRD 126462/470
471.	Moneta. Ryga. Gustavas II Adolfas. Šilingas. ? m.; Inv. nr. 12606.	1	apdilusi	GRD 126462/471
472.	Moneta. Ryga. Gustavas II Adolfas. Šilingas. ? m.; Inv. nr. 12765.	1	apdilusi, nulūžusi	GRD 126462/472
473.	Moneta. Ryga. Gustavas II Adolfas. 1,5 grašio. 1623;	1	apdilusi	GRD 126462/473

	Inv. nr. 12031.			
474.	Moneta. Ryga. Kristina. Šilingas. 1643; Inv. nr. 12406.	1	apdilusi	GRD 126462/474
475.	Moneta. Ryga. Kristina. Šilingas. 1648; Inv. nr. 12298.	1	apdilusi	GRD 126462/475
476.	Moneta. Ryga. Kristina. Šilingas. 1653; Inv. nr. 12281.	1	apdilusi	GRD 126462/476
477.	Moneta. Ryga. Kristina. Šilingas. ? m.; Inv. nr. 12259.	1	apdilusi	GRD 126462/477
478.	Moneta. Ryga. Kristina. Šilingas. ? m.; Inv. nr. 12580.	1	apdilusi	GRD 126462/478
479.	Moneta. Ryga. Kristina. Šilingas. ? m.; Inv. nr. 12717.	1	apdilusi	GRD 126462/479
480.	Moneta. Ryga. Kristina. Šilingas. ? m.; Inv. nr. 12751.	1	apdilusi	GRD 126462/480
481.	Moneta. Ryga. Kristina. Šilingas. ? m.; Inv. nr. 12754.	1	apdilusi	GRD 126462/481
482.	Moneta. Ryga. Kristina. Šilingas. ? m.; Inv. nr. 12756.	1	apdilusi	GRD 126462/482
483.	Moneta. Ryga. Kristina. Šilingas. ? m.; Inv. nr. 12774.	1	apdilusi	GRD 126462/483
484.	Moneta. Ryga. Kristina. Šilingas. ? m.; Inv. nr. 12800.	1	apdilusi	GRD 126462/484
485.	Moneta. Ryga. Kristina. Šilingas. ? m.; Inv. nr. 12835.	1	apdilusi	GRD 126462/485
486.	Moneta. Ryga. Kristina. Šilingas. 1660 m. Klastotė; Inv. nr. 12221.	1	apdilusi	GRD 126462/486
487.	Moneta. Ryga. Kristina. Šilingas. ? m. Klastotė; Inv. nr. 12248.	1	apdilusi, nulaužta	GRD 126462/487
488.	Moneta. Ryga. Kristina. Šilingas. ? m. Klastotė; Inv. nr. 12324.	1	apdilusi	GRD 126462/488
489.	Moneta. Ryga. Kristina. Šilingas. ? m. Klastotė; Inv. nr. 12544.	1	apdilusi	GRD 126462/489
490.	Moneta. Ryga. Kristina. Šilingas. ? m. Klastotė; Inv. nr. 12824.	1	apdilusi, 1/2 monetos	GRD 126462/490
491.	Moneta. Ryga. Karolis X Gustavas. Šilingas. 1659; Inv. nr. 12005.	1	apdilusi	GRD 126462/491
492.	Moneta. Ryga. Karolis XI. Šilingas. 1662; Inv. nr. 12715.	1	apdilusi	GRD 126462/492
493.	Moneta. Ryga. Karolis XI. Šilingas. 1663; Inv. nr. 12461.	1	apdilusi	GRD 126462/493
494.	Moneta. Ryga. Karolis XI. Šilingas. 166...;	1	apdilusi	GRD

	Inv. nr. 12189.			126462/494
495.	Moneta. Ryga. Šilingas. XVII a. vid.; Inv. nr. 12049.	1	apdilusi	GRD 126462/495
496.	Moneta. Ryga. Šilingas. XVII a. vid.; Inv. nr. 12325.	1	apdilusi	GRD 126462/496
497.	Moneta. Ryga. Šilingas. XVII a. vid.; Inv. nr. 12454.	1	apdilusi	GRD 126462/497
498.	Moneta. Rusija. Ivanas IV (1533-1584). Denga; Inv. nr. 12452.	1	apdilusi	GRD 126462/498
499.	Moneta. Rusija. Ivanas IV (1533-1584). Denga; Inv. nr. 12603.	1	apdilusi	GRD 126462/499
500.	Moneta. Rusija. Ivanas IV (1533-1584). Denga; Inv. nr. 12634.	1	apdilusi	GRD 126462/500
501.	Moneta. Rusija. Ivanas IV (1533-1584). Kapeika; Naugardo monetų kalykla; Inv. nr. 12602.	1	apdilusi	GRD 126462/501
502.	Moneta. Rusija. Michailas Fiodorovičius (1613-1645). Kapeika; Inv. nr. 12543.	1	apdilusi	GRD 126462/502
503.	Moneta. Rusija. Michailas Fiodorovičius (1613-1645). Kapeika; Pskovo monetų kalykla; Inv. nr. 12643.	1	apdilusi	GRD 126462/503
504.	Moneta. Rusija. Kapeika. XVII a.; Inv. nr. 12599.	1	apdilusi	GRD 126462/504
505.	Moneta. Rusija. Petras I. Poluška. 1720; Inv. nr. 12666.	1	apdilusi	GRD 126462/505
506.	Moneta. Rusija. Petras I. Poluška. 1722; Inv. nr. 12689.	1	apdilusi	GRD 126462/506
507.	Moneta. Rusija. Petras I. Poluška. ? m.; Inv. nr. 12035.	1	apdilusi	GRD 126462/507
508.	Moneta. Rusija. Petras I. Poluška. ? m.; Inv. nr. 12270.	1	apdilusi	GRD 126462/508
509.	Moneta. Rusija. Petras I. Poluška. ? m.; Inv. nr. 12294.	1	apdilusi	GRD 126462/509
510.	Moneta. Rusija. Petras I. Poluška. ? m.; Inv. nr. 12376.	1	apdilusi	GRD 126462/510
511.	Moneta. Rusija. Petras I. Poluška. ? m. Klastotė; Inv. nr. 12741.	1	apdilusi	GRD 126462/511
512.	Moneta. Rusija. Anna. Denga. 1731; Inv. nr. 12550.	1	apdilusi	GRD 126462/512
513.	Moneta. Rusija. Anna. Denga. 1738; Inv. nr. 12632.	1	apdilusi	GRD 126462/513
514.	Moneta. Rusija. Anna. Denga. 173...; Inv. nr. 12352.	1	apdilusi	GRD 126462/514

515.	Moneta. Rusija. Jelizaveta. Denga. 1743; Inv. nr. 12329.	1	apdilusi	GRD 126462/515
516.	Moneta. Rusija. Jelizaveta. Denga. 1748; Inv. nr. 12649.	1	apdilusi	GRD 126462/516
517.	Moneta. Rusija. Jelizaveta. Denga. 1750; Inv. nr. 12185.	1	apdilusi	GRD 126462/517
518.	Moneta. Rusija. Jelizaveta. Denga. 1753; Inv. nr. 12552.	1	apdilusi	GRD 126462/518
519.	Moneta. Rusija. Denga. XVIII a.; Inv. nr. 12010.	1	apdilusi	GRD 126462/519
520.	Moneta. Rusija. Jelizaveta. Kapeika. ? m.; Inv. nr. 12733.	1	apdilusi	GRD 126462/520
521.	Moneta. Rusija. Jekaterina. 10 kapeikų. 1784; Inv. nr. 12351.	1	apdilusi	GRD 126462/521
522.	Moneta. Rusija. Pavlas I. 1 kapeika. 1798; Inv. nr. 12458.	1	apdilusi	GRD 126462/522
523.	Moneta. Rusija. Aleksandras I. 2 kapeikos. 1812; Sankt Peterburgo monetų kalykla; Inv. nr. 12734.	1	apdilusi	GRD 126462/523
524.	Moneta. Rusija. Aleksandras I. 2 kapeikos. 181...; Inv. nr. 12731.	1	apdilusi	GRD 126462/524
525.	Moneta. Rusija. Aleksandras I. 2 kapeikos. 181...; Inv. nr. 12735.	1	apdilusi	GRD 126462/525
526.	Moneta. Rusija. Aleksandras I. 2 kapeikos. 181...; Inv. nr. 12786.	1	apdilusi	GRD 126462/526
527.	Moneta. Rusija. Nikolajus I. 1/2 kapeikos. 1842; Inv. nr. 12648.	1	apdilusi	GRD 126462/527
528.	Moneta. Rusija. Nikolajus I. 1 kapeika. 184...; Inv. nr. 12218.	1	apdilusi	GRD 126462/528
529.	Moneta. Rusija. Nikolajus I. Poluška. 1851; Inv. nr. 12211.	1	apdilusi	GRD 126462/529
530.	Moneta. Rusija. Nikolajus I. Denežka. 1852; Inv. nr. 12184.	1	apdilusi	GRD 126462/530
531.	Moneta. Rusija. Nikolajus I. Denežka. 1852; Inv. nr. 12239.	1	apdilusi	GRD 126462/531
532.	Moneta. Rusija. Nikolajus I. Denežka. 1854; Inv. nr. 12239.	1	apdilusi	GRD 126462/532
533.	Moneta. Rusija. Aleksandras II. Kapeika. 1855; Inv. nr. 12686.	1	apdilusi	GRD 126462/533
534.	Moneta. Rusija. Aleksandras II. Kapeika. 1860; Inv. nr. 12195.	1	apdilusi	GRD 126462/534
535.	Moneta. Rusija. Aleksandras II. Kapeika. 1861;	1	apdilusi	GRD 126462/535

	Inv. nr. 12793.			
536.	Moneta. Rusija. Aleksandras II. Kapeika. ? m.; Inv. nr. 12210.	1	apdilusi	GRD 126462/536
537.	Moneta. Rusija. Aleksandras II. Kapeika. 1868; Inv. nr. 12771.	1	apdilusi	GRD 126462/537
538.	Moneta. Rusija. Aleksandras II. 2 kapeikos. 1864; Inv. nr. 12302.	1	apdilusi	GRD 126462/538
539.	Moneta. Rusija. Nikolajus II. 1/2 kapeikos. 1897; Inv. nr. 12306.	1	apdilusi	GRD 126462/539
540.	Moneta. Rusija. Nikolajus II. 1 kapeika. 1908; Inv. nr. 12386.	1	apdilusi	GRD 126462/540
541.	Moneta. Rusija. Nikolajus II. 1 kapeika. 1909; Inv. nr. 12300.	1	apdilusi	GRD 126462/541
542.	Moneta. Rusija. 2 kapeikos 1868-1915; Inv. nr. 12162.	1	korodavusi	GRD 126462/542
543.	Moneta. Rusija. Nikolajus II. 3 kapeikos. 1910; Inv. nr. 12459.	1	apdilusi	GRD 126462/543
544.	Moneta. Rusija. Nikolajus II. 10 kapeiku. 1911; Inv. nr. 12222.	1	apdilusi	GRD 126462/544
545.	Moneta. Rusija. 1 kapeika. 1868-1915; Inv. nr. 12694.	1	apdilusi	GRD 126462/545
546.	Moneta. SSRS. 1 kapeika. 1949; Inv. nr. 12237.	1	apdilusi	GRD 126462/546
547.	Moneta. SSRS. 1 kapeika. 1952; Inv. nr. 12409.	1	apdilusi	GRD 126462/547
548.	Moneta. SSRS. 1 kapeika. 1953; Inv. nr. 12696.	1	apdilusi	GRD 126462/548
549.	Moneta. SSRS. 1 kapeika. 1955; Inv. nr. 12167.	1	apdilusi	GRD 126462/549
550.	Moneta. SSRS. 1 kapeika. 1956; Inv. nr. 12367.	1	apdilusi	GRD 126462/550
551.	Moneta. SSRS. 2 kapeikos. 1939; Inv. nr. 12382.	1	apdilusi	GRD 126462/551
552.	Moneta. SSRS. 2 kapeikos. 1940-1957; Inv. nr. 12384.	1	apdilusi	GRD 126462/552
553.	Moneta. SSRS. 3 kapeikos. 1940; Inv. nr. 12380.	1	apdilusi	GRD 126462/553
554.	Moneta. SSRS. 3 kapeikos. 1940; Inv. nr. 12789.	1	apdilusi	GRD 126462/554
555.	Moneta. SSRS. 3 kapeikos. 1941; Inv. nr. 12381.	1	apdilusi	GRD 126462/555
556.	Moneta. SSRS. 3 kapeikos. 1943;	1	apdilusi	GRD

	Inv. nr. 12692.			126462/556
557.	Moneta. SSRS. 3 kapeikos. 1948; Inv. nr. 12234.	1	apdilusi	GRD 126462/557
558.	Moneta. SSRS. 3 kapeikos. 1956; Inv. nr. 12164.	1	apdilusi	GRD 126462/558
559.	Moneta. SSRS. 3 kapeikos. 1957; Inv. nr. 12233.	1	apdilusi	GRD 126462/559
560.	Moneta. SSRS. 5 kapeikos. 1932; Inv. nr. 12790.	1	apdilusi	GRD 126462/560
561.	Moneta. SSRS. 5 kapeikos. 1946; Inv. nr. 12695.	1	apdilusi	GRD 126462/561
562.	Moneta. SSRS. 5 kapeikos. 1948; Inv. nr. 12051.	1	apdilusi	GRD 126462/562
563.	Moneta. SSRS. 10 kapeikų. 1953; Inv. nr. 12315.	1	apdilusi	GRD 126462/563
564.	Moneta. SSRS. 15 kapeikų. 1939; Inv. nr. 12383.	1	apdilusi	GRD 126462/564
565.	Moneta. SSRS. 15 kapeikų. 1943; Inv. nr. 12612.	1	apdilusi	GRD 126462/565
566.	Moneta. SSRS. 15 kapeikų. 1945; Inv. nr. 12697.	1	apdilusi	GRD 126462/566
567.	Moneta. SSRS. 15 kapeikų. 1946; Inv. nr. 12168.	1	apdilusi	GRD 126462/567
568.	Moneta. SSRS. 15 kapeikų. 1946; Inv. nr. 12699.	1	apdilusi	GRD 126462/568
569.	Moneta. SSRS. 15 kapeikų. 194...; Inv. nr. 12791.	1	apdilusi	GRD 126462/569
570.	Moneta. SSRS. 15 kapeikų. 1953; Inv. nr. 12698.	1	apdilusi	GRD 126462/570
571.	Moneta. SSRS. 20 kapeikų. 1932; Inv. nr. 12365.	1	apdilusi	GRD 126462/571
572.	Moneta. SSRS. 20 kapeikų. 1935; Inv. nr. 12165.	1	apdilusi	GRD 126462/572
573.	Moneta. SSRS. 20 kapeikų. 1935; Inv. nr. 12625.	1	apdilusi	GRD 126462/573
574.	Moneta. SSRS. 20 kapeikų. 1953; Inv. nr. 12691.	1	apdilusi	GRD 126462/574
575.	Moneta. Svidnica. Liudvikas II. 1/2 grašio. 1526; Inv. nr. 12724.	1	apdilusi	GRD 126462/575
576.	Moneta. Švedija. Karolis XI. Erè. 1690; Inv. nr. 12616.	1	apdilusi	GRD 126462/576
577.	Moneta. Vokietija. Vilhelmas II. 10 pfenigų. 1889; Inv. nr. 12769.	1	apdilusi	GRD 126462/577
578.	Moneta. Vokietija. Vilhelmas II. 1 pfenigas. 1908; Inv. nr. 12311.	1	apdilusi	GRD 126462/578

579.	Moneta. Vokietija. Vilhelmas II. 10 pfenigų. 19... m.; Inv. nr. 12848.	1	apdilusi, su skyle	GRD 126462/579
580.	Moneta. Vengrija. Rudolfas II. Denaras. 1581; Inv. nr. 12610.	1	apdilusi	GRD 126462/580
581.	Moneta. Vengrija. Rudolfas II. Denaras. 158...; Inv. nr. 12646.	1	apdilusi	GRD 126462/581
582.	Moneta. ... Denaras. XVI a.; Inv. nr. 12404.	1	korodavusi	GRD 126462/582
583.	Moneta. ... XVI-XVII a.; Inv. nr. 12156.	1	korodavusi	GRD 126462/583

Iš viso priimta eksponatų: 583 (penki šimtai aštuoniasdešimt trys) į pagrindinį fondą
Aktas sudarytas: 3 egzemplioriais

Perduoda

Liudvikas Vasiliauskas

Rinkinio pavadinimas: Monetos
Vyr. muziejininkas

Eduardas Remecas

Vyr. fondų saugotojas

Žygintas Būčys



VILNIAUS UNIVERSITETAS

MEDICINOS FAKULTETAS

ANTROPOLOGINĖ ATASKAITA

2023-04-07

Antropologinė analizė atlikta skeletuotiems žmonių palaikams iš suardyto kapo ir pavienių kaulų, kurie buvo rasti Žiupronių g. 7 ir 9, Vilnius. Palaikai datuojami XV-XVI a.

Tyrimas atliktas 2023 m. balandžio mėn.

Atlikta vizuali palaikų lyties ir amžiaus diagnostika pagal visuotinai priimtas metodikas. Detaliai įvertinta patologija, duomenis surašant į specialias osteologines formas. Lytis buvo nustatoma pagal kokybinius skeleto lytinio dimorfizmo rodiklius. Suaugusių individų amžius nustatomas pagal dubenkaulio gaktinės sąvaržos ir ausinio paviršiaus pokyčius, raktikaulio krūtinkaulinių ir šonkaulių krūtinkaulinių galų sukaulėjimą. Nesuaugusiems individams amžius nustatomas remiantis dantų dygimu, jų mineralizacija ir epifizų prikaulėjimu. Suardytų palaidojimų minimalus individų skaičius nustatytas pagal maksimalų identifikuojamų kaulo anatominių elementų išlikimą.

Pateikiama kiekvieno kapo charakteristika apibūdinant kaulinės medžiagos išlikimą bei patologiją. Prie ataskaitos pridedami nufotografuoti patologiniai atvejai.

Minėtos osteologinės formos ir nuotraukos yra saugomos Vilniaus universiteto Anatomijos, histologijos ir antropologijos katedros specializuotoje saugykloje bei archyve. Po tyrimų palaikai atiduoti perlaidojimui.

Vilniaus universiteto Medicinos fakulteto
Biomedicinos mokslų instituto
Anatomijos, histologijos ir antropologijos katedros

Mokslo darbuotoja

dr. Justina Kozakaitė

KAPAI

Suardytas kapas (P3, kv. 55/8). Postkranijinio skeleto fragmentai. Vyras, 30-39 metai. Be patologijų.

PAVIENIAI KAULAI

Žvalgymai, Obj. 12, g. ~1 m

Identifikuoti kaulai:

- k.p. šlaunikaulis;
- d.p. šeivikaulis.

Išvada. Minimalus individų skaičius yra 1: nenustatytos lyties suaugęs individas. Be patologijų.

Perkasa 2, Obj. 2, kv. 38-40/8, g. 1,4-1,6 m

Identifikuoti kaulai:

- 3 gyvulių kaulų fragmentai.

Perkasa 3, sankaupa 1, kv. 51/8, g. ~60 cm

Identifikuoti kaulai:

- apatinis žandikaulis;
- k.p. žastikaulis;
- k.p. ir d.p. menčių fragmentai;
- k.p. raktikaulis;
- k.p. alkūnkaulis ir stipinkaulis;
- 3 k.p. riešakauliai;
- k.p. I-V delnakauliai;
- 4 plaštakos pirštakauliai;
- C2-C6 slanksteliai;
- gyvulio kaulo fragmentas.

Perkasa 3, sankaupa 2, kv. 55/8-9, g. ~60 cm

Identifikuoti kaulai:

- fragmentuota kaukolė;
- d.p. šlaunikaulis;
- d.p. dubenkaulis;
- C1 slankstelis;
- L slankstelis;
- 10 gyvulių kaulų fragmentų.

Perkasa 3, sankaupa 2, kv. 64/9

Identifikuoti kaulai:

- d.p. šlaunikaulis;
- 4 gyvulių kaulų fragmentai.

Išvada. Minimalus individų skaičius iš perkaso 3 yra 1: Vyras, 20-29 metų. Patologijos: kairiojo stipinkaulio sugijęs diafizės lūžis (pav. 1); juosmens slankstelio kūno kompresinis lūžis (pav. 2).



Pav. 1 Kairiojo stipinkaulio diafizės sugijęs lūžis. Nuotrauka Justinos Kozakaitės.



Pav. 2 Juosmens slankstelio kūno kompresinis lūžis. Nuotrauka Justinos Kozakaitės.

Perkasa 7, kv. 50/1-2, g. 1,4 m

Identifikuoti kaulai:

- kaukolė.

Perkasa 7, kv. 50/3, g. 40-60 cm

Identifikuoti kaulai:

- k.p. šlaunikaulis;
- d.p. žastikaulis;
- k.p. alkūnkaulis.

Išvada. Minimalus individų skaičius iš perkastos 7 yra 1: vyras, virš 40 metų. Be patologijų.

Perkasa 9, kv. niveliacija, g. 0,8 m

Identifikuoti kaulai:

- kaukolės skliautas.

Išvada. Minimalus individų skaičius yra 1: nenustatytos lyties suaugęs individas. Patologijos: kaukolės vidinio skliauto sugijęs uždegimas.



Pav. 3 Pakauškaulio vidinės dalies kryžinės pakylos meningito požymiai. Nuotrauka Justinos Kozakaitės.

Perkasa 12, kv. 20-22/13-14, g. 0.2 m

Identifikuoti kaulai:

- gyvulio kaulas.

Perkasa 16, Obj. 15, kv. 24/7, g. ~2,2 m

Identifikuoti kaulai:

- kaukolė.

Išvada. Minimalus individų skaičius yra 1: moteris, 20-29 metai. Be patologijų.

**BIOARCHEOLOGINĖS MEDŽIAGOS
PRIĖMIMO–PERDAVIMO AKTAS NR. 02/06**

Vilnius, 2023 m. vasario mėn. 6 d.

Gamtos tyrimų centras, Akademijos g. 2, Vilnius priima ištirti ir saugoti toliau įvardintą bioarcheologinę medžiagą:

Tyrimų objektas	Vilniaus senamiesčio (u. k. 16073) teritorijos, Žiupronių g. 7 ir 9 (Vilnius, Vilniaus miesto sav.) 2022 m. detalieji archeologiniai tyrimai
Archeologinių tyrinėjimų metai	2022 m. birželio–lapkričio mėn.
Archeologinių tyrinėjimų pobūdis (pabraukti)	detalieji tyrimai
Preliminarus medžiagos laikotarpis	XV–XIX a.
Tyrimus vykdžiusi, bioarcheologinę medžiagą perdavusi įmonė ir tyrėjas Atsakingas asmuo tel.; El. paštas	Liudvikas Vasiliauskas direktoriaus pavaduotojas VšĮ "Kultūros paveldo išsaugojimo pajėgos" Tel. +370 604 45120 el. p. liudvikasv@gmail.com
Perduotos-Priimtos bioarcheologinės medžiagos svoris, tūris (litrais), rūšis	1. Neflotuoti grunto mėginiai (žr. 1 lentelė) – ~234 L. 2. Smulkūs (atrinkti) mėginukai (žr. 2 lentelė) – perkasa Nr. 15 – objektas Nr. 21 (išvietė) – 7 nedideli maišeliai. 3. Flotuoti grunto mėginiai (žr. 3 lentelė) – 14095 g.

1 lentelė. *Neflotuoti grunto mėginiai*

Perkasa ir objektas	Grunto mėginio tūris (L)	Pastabos
Perkasa Nr. 14 – objektas Nr. 1 (ūkinė duobė)	~20	
Perkasa Nr. 14 – objektas Nr. 5 (ūkinė duobė)	~20	
Perkasa Nr. 15 – objektas Nr. 21 (išvietė).	~164	~20 L perduota tyrimams, likusi dalis saugojimui
Perkasa Nr. 16 – objektas Nr. 5 (šulinys)	~30	
	~234	

2 lentelė. *Smulkūs (preparuojant objektą atrinkti) mėginukai – perkasa Nr. 15 – objektas Nr. 21 (išvietė).*

Lapelio (metrikos) turinys	Gylis	Litologija
Perkasa 15	0,2-0,4	Organika, aug. kauliukai
Perkasa 15	0,4-0,6	Organika, aug. kauliukai
Perkasa 15	0,6-0,8	Organika, aug. kauliukai
Perkasa 15	0,6-0,8	Smėlis, organika, fekalijos
Perkasa 15	0,6-0,8	Smėlis, organika, fekalijos
Perkasa 15	0,8-1,0	Organika, graik. riešutas
Perkasa 15	1,4-1,6	Mišrus, degėšiai graik. riešutas

3 lentelė. *Flotuoti grunto mėginiai.*

Perkasa, objektas	Archeobotaninių mėginių svoris (g)	Flotuotų grunto mėginių tūris (L)
1	208	85
2	1173	75
3	214	46
4	183	37,5
5	141	25,5
6	6	20
8	207	12
9	238	32,5
10	109	80
11	828	78
12	118	40
13	11	20
14	41	25
15	1215	230
16	27	50
17	1266	185
18	248	25
19	542	169
21	1996	237
22	91	81
23	721	403
24	377	133

25	305	70
26	497	60
27	146	105
28	214	68
29	188	95
30	210	104
32	163	147
33	557	186
34	264	185
35	259	321
36	162	84
37	35	60
38	68	54
39	333	294
40	215	112
Žvalgymai – objektai Nr.: 3–9, 12–15, 17	224	227
Perkasa Nr. 12–14 objektai po betono monolitu	295	60
	14095	4321,5

Bioarcheologinę medžiagą perdavė:

Liudvikas Vasiliauskas

vardas, pavardė, parašas

Bioarcheologinę medžiagą priėmė:

Dalia Kisielienė

vardas, pavardė, parašas

PATVIRTINIMAS APIE ATLIEKAMUS LABORATORINIUS TYRIMUS

Vilnius, 2023 m. vasario mėn. 24 d.

Patvirtinama, kad Gamtos tyrimų centras (Akademijos g. 2, Vilnius) atlieka pagal BIOARCHEOLOGINĖS MEDŽIAGOS PRIĖMIMO–PERDAVIMO AKTAS NR. 02/06, sudarytą 2023 m. vasario mėn. 6 d. perduotos bioarcheologinės medžiagos laboratorinius tyrimus.

Pabrėžtina, kad dėl itin didelio gautos bioarcheologinės medžiagos kiekio (žr. BIOARCHEOLOGINĖS MEDŽIAGOS PRIĖMIMO–PERDAVIMO AKTAS NR. 02/06) minėti laboratoriniai tyrimai atliktų archeologinių tyrimų ataskaitos teikimo metu dar nebus užbaigti.

Numatoma šiuos laboratorinius tyrimus užbaigti iki 2025 m. birželio mėn. Atliktų laboratorinių tyrimų ataskaita bus pateikta tyrimų užsakovui VŠĮ Kultūros paveldo išsaugojimo pajėgos.

Specialistas atliekantis laboratorinius tyrimus :

Dr. Dalia Kisielienė

vardas, pavardė, parašas

TYRIMŲ PROTOKOLAS

Nr. 2023-01-19-FTMC-UT90

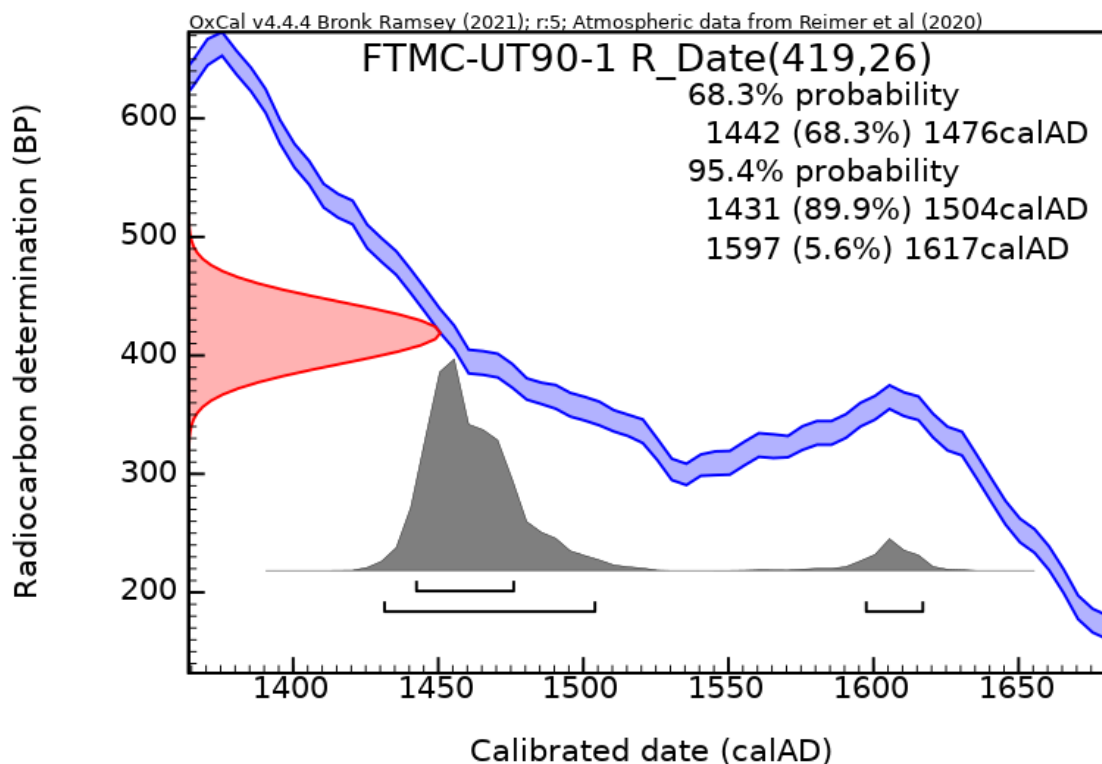
2023-03-07

1. Užsakovas: Liudvikas Vasiliauskas, VšĮ "Kultūros paveldo išsaugojimo pajėgos", Piliakalnio g. 10, Vilnius
2. Bandinio apibūdinimas: Kaulas
3. Bandinių gavimo data: 2023-01-20
4. Tyrimų data: 2023-03-07
5. Tyrimams naudota įranga: Greitintuvo masių spektrometras (SSAMS, NEC, USA), automatizuota grafitizavimo sistema AGE 3 (IonPlus AG).
6. Tyrimų metodas: Chemiam bandinių paruošimui naudojama metodika rūgštis-bazė-rūgštis, kolageno ekstrakcija. Naudojamos pamatinės medžiagos - IAEA C3, OXII, IAEA C9.
7. Tyrimų rezultatai:

Bandinio pavadinimas	Lab. kodas	Radioanglies amžius, BP	pMC
Žiupronių g. 7 ir 9, Vilnius. Perkasa Nr. 3, Kapas, DAT 2022 m.	FTMC-UT90-1	419±26	94.92±0.30

Rezultatai išreikšti metais prieš 1950 (radioanglies amžius BP) metus. Pateikiama neapibrėžtis lygi +/- vienas standartinis nuokrypis. Pateiktiems rezultatams pritaikyta izotopinio frakcionavimo pataisa pagal išmatuotą 13/12 santykį. Radioanglies amžius turi būti paverstas į kalendorinius metus: OxCal arba Calib.

8. Sukalibruotos radioanglies datos:



Pav. 1. Radioanglies amžius 419 ± 26 BP (pažymėta raudonai), kalibracinė kreivė (pažymėta mėlynai) ir su OxCal programa apskaičiuota sukalibruota tikimybių tankio funkcija (pažymėta pilkai).

9. Tyrimų rezultatų pastabos: Šie tyrimų rezultatai susiję tik su konkrečiais ištirtais bandiniais, kuriuos tyrimams pateikė užsakovas.

Be raštiško laboratorijos sutikimo tyrimų protokolų dalys neturi būti dauginamos.

Tyrimų vadovas: dr. Žilvinas Ežerinskis